



TERRA RAETICA MIT BUS UND BAHN

TERRA RAETICA



Fahrplanheft mit grenzüberschreitenden  
Bus- und Bahnverbindungen,  
lohnenden Ausflugstipps und  
Bereisungsvorschlägen

[www.terraraetica.eu/mobilita\\_raetica](http://www.terraraetica.eu/mobilita_raetica)

Wir möchten darauf hinweisen, dass aus organisatorischen Gründen kurzfristig Fahrplanänderungen möglich sein können. Wir empfehlen vor Fahrtantritt die Fahrplanauskünfte der Verkehrsträger zu kontaktieren.



Genauerer Infos über rollstuhlfreudliche Ausflugstipps finden Sie unter [www.terraraetica.eu/barrierefrei](http://www.terraraetica.eu/barrierefrei)

REGION LANDECK

**Verkehrsverbund Tirol** ..... [www.vvt.at](http://www.vvt.at)  
Tel. +43 (0) 512 / 56 16 16

**Österreichische Bundesbahnen** ..... [www.oebb.at](http://www.oebb.at)  
Tel. +43 (0) 5 / 17 17

**ÖBB-Postbus** ..... [www.postbus.at](http://www.postbus.at)  
Tel. +43 (0) 5442 / 64 422 16

**Radtransport**

**Via-Claudia-Huckepack-Service** ... [www.viaclaudia.org](http://www.viaclaudia.org) / [www.postbus.at](http://www.postbus.at)  
Tel. +43 (0) 5442 / 64 422 16

**Transfer zum Malojapass** ..... [www.lvb.at](http://www.lvb.at) / [www.postbus.at](http://www.postbus.at)  
Tel. +43 (0) 5442 / 63 424

REGION ENGADIN | VAL MÜSTAIR

**PostAuto Schweiz** ..... [www.postauto.ch](http://www.postauto.ch)  
Tel. +41 (0) 58 / 341 34 91

**Schweizerische Bundesbahnen Railservice** ..... [www.sbb.ch](http://www.sbb.ch)  
Tel. +41 0 900 / 300 300

**Rhätische Bahn Railservice** ..... [www.rhb.ch](http://www.rhb.ch)  
Tel. +41 (0) 81 / 288 65 65

REGION VINSCHGAU

**Fahrplanauskunft Südtirol** ..... [www.sii.bz.it](http://www.sii.bz.it)  
Tel. +39 0471 / 450 111

**Südtirol Bahn** ..... [www.vinschgauerbahn.it](http://www.vinschgauerbahn.it)  
Tel. +39 0473 / 20 91 76



ALLE BUSVERBINDUNGEN AUF EINEN BLICK

VinschgauCard, TirolWestCards, Summercard GOLD	08 – 11
Barrierefrei mit Bus und Bahn!	12
Ausflug: Naturpark ab Landeck (1 Tag)	13
Ausflug: Kaunertaler Gletscher ab Landeck (1 Tag)	13
4218-20 Landeck – Nauders – Martina – Scuol	14 – 17
4216 Pfunds – Samnaun	19
4232 Landeck – Kaunertal	20 – 23
4230 / Naturpark-Bus Landeck – Fließ	24 – 25
4236 Landeck – Ladis – Fiss – Serfaus	26 – 27
Ausflug: Serfaus-Fiss-Ladis ab Landeck (1 Tag)	27
1 Landeck – Zams	28 – 31
Rundreise: Terra Raetica ab Scuol (1 Tag)	32
Rundreise: Terra Raetica ab Mals (2 Tage)	33
90.811 Zernez – Mals/Malles	
Anschluss RhB Scuol – Zernez	34 – 35
90.921 Scuol – Martina – Samnaun	36 – 37
Rundreise: Terra Raetica ab Landeck (3 Tage)	38 – 39
250 Mals/Malles – Meran/Merano	40 – 43
273 Mals/Malles – Nauders – Martina	44 – 47
274 Citybus Mals/Malles – Glurns/Glorenza	48 – 49
276 Graun/Curon – Langtaufers/Vallelunga	48 – 49
277/278 Burgeis/Burgusio – Schlinig/Slingia – Mals/Malles	50 – 51
Beispiele für Ausflugsziele (Übersichtskarte)	52 – 54
Rundreise: Terra Raetica ab Landeck (2 Tage)	55



10 Anton Renk Fälle

Wir möchten darauf hinweisen, dass sich Änderungen bei den Öffnungszeiten der Kultur- und Natureinrichtungen ergeben können. Wir verweisen auf die Kulturkarte Terra Raetica, die bei allen Tourismusbüros der Terra-Raetica-Region aufliegt.

### Infos zu Öffnungszeiten auch unter:

[www.terraraetica.eu](http://www.terraraetica.eu)

### Informationen und Ausflugsziele

- » [www.terraraetica.eu](http://www.terraraetica.eu)
- » [www.viaclaudia.org](http://www.viaclaudia.org)
- » [www.zammer-lochputz.at](http://www.zammer-lochputz.at)
- » [www.kaunertaler-gletscher.at](http://www.kaunertaler-gletscher.at)
- » [www.kaunergrat.at](http://www.kaunergrat.at)

### Tourismusorganisationen

- » [www.tirolwest.at](http://www.tirolwest.at)
- » [www.nauders.com](http://www.nauders.com)
- » [www.tiroler-oberland.com](http://www.tiroler-oberland.com)
- » [www.kaunertal.com](http://www.kaunertal.com)
- » [www.serfaus-fiss-ladis.at](http://www.serfaus-fiss-ladis.at)
- » [www.engadin.com](http://www.engadin.com)
- » [www.vinschgau.net](http://www.vinschgau.net)



## LIEBE LESERINNEN UND LESER!

In unserer modernen Gesellschaft hat Mobilität eine große Bedeutung. Neben dem Individualverkehr spielt dabei auch der öffentliche Personenverkehr eine überaus wichtige Rolle. Um tagtäglich den Weg zur Arbeit, Schule oder den verschiedensten Freizeitaktivitäten zurückzulegen, werden häufig Bus und Bahn in Anspruch genommen.

Durch die Region des Dreiländerecks Österreich, Schweiz und Italien kann man sich optimal fortbewegen, indem man das öffentliche Verkehrsangebot zwischen Landeck, Vinschgau und Engadin nützt. Das Zusammenwirken des grenzübergreifenden öffentlichen Verkehrs stellt die bestmögliche Erreichbarkeit der ländlichen Gebiete sicher und attraktiviert zusätzlich den florierenden Ausflugsverkehr.

Die vorliegende Ausgabe des überregionalen Fahrplanhefts TERRA RAETICA bietet heuer erneut eine breitgefächerte Übersicht aller Bus- und Bahnverbindungen sowie Servicehinweise und Ausflugstipps für das kommende Jahr.

Die Tiroler Landesregierung unterstützt die Gemeinden in der Stärkung der lokalen sowie regionalen Infrastruktur und freut sich, dass die Region Terra Raetica durch das attraktive Angebot des öffentlichen Verkehrs noch näher zusammenrückt.

Günther Platter  
Landeshauptmann von Tirol

## Den Vinschgau und ganz Südtirol kostengünstig entdecken

### VON MÄRZ BIS NOVEMBER BIETEN RUND 200 VERSCHIEDENE HOTELS, PENSIONEN, FERIENWOHNUNGEN UND CAMPING-PLÄTZE DIE VINSCHGAUCARD AN.

Diese Unterkunftsbetriebe ermöglichen Ihnen mit der VinschgauCard – dank der integrierten Mobilcard – die kostenlose Nutzung der Vinschger Bahn und aller anderen öffentlichen Verkehrsmittel in Südtirol.

Bei Vorlage der VinschgauCard erhalten Sie zudem Ermäßigungen bei Seilbahnen, Museen und Freizeiteinrichtungen.

Als ganz besonderes Highlight ermöglicht Ihnen die VinschgauCard bei dreizehn ausgewählten Attraktionen im gesamten Vinschgau exklusive Zusatzleistungen zu vorteilhaften Preisen, die ausschließlich Inhabern der VinschgauCard vorbehalten sind.

#### VinschgauCard exklusiv

- ▶ Altes Handwerk - traditionelles Filzen, Langtaufers
- ▶ Kloster Marienberg, Burgeis
- ▶ Erlebnisberg Watles, Bugeis
- ▶ Schloss Churburg, Schluderns
- ▶ Mittelalterliche Stadt Glurns
- ▶ Brot backen, Prad am Stilfserjoch
- ▶ Nationalpark Stilfserjoch, Trafoi
- ▶ Laaser Marmor, Laas
- ▶ Exkursion durch den Apfelpfad Vinschgau, Schlanders
- ▶ Nationalpark Stilfserjoch, Martelltal
- ▶ Sommerbiathlon, Martelltal
- ▶ Wein & Walk, Kastelbell-Tschars
- ▶ archeoParc, Schnalstal



Die teilnehmenden Unterkunftsbetriebe stellen Ihnen die VinschgauCard bei Anreise aus. Sie hat Gültigkeit für den gesamten Aufenthalt und ist nicht übertragbar.

Unter [www.vinschgaucard.net](http://www.vinschgaucard.net) finden Sie alle Unterkunftsbetriebe, welche in der Sommersaison 2016 (März bis November) die VinschgauCard anbieten, als auch alle Ermäßigungspartner, sowie alle Exklusivleistungen.

## ... entdecken Sie mehr vom Sommer

### TIROLWEST CARD PREMIUM

Ab einer Mindestaufenthaltsdauer von 5 Nächten in den Partner-Betrieben der Region erhältlich. Zahlreiche Inklusivleistungen + unbegrenzte Nutzung der Venet Bergbahnen (während der Betriebszeiten der Venet Bergbahnen).

### TIROLWEST CARD BASIC

Bereits ab 1 Übernachtung in jeder Unterkunft der Region von 01.05. – 30.11.2016 erhältlich. Zahlreiche Inklusivleistungen + ermäßigtes 7-Tage-Ticket der Venet Bergbahnen. Familienkarte € 50,00. Kinder frei bis 15 Jahre bei Kauf eines Tickets einer Begleitperson. Einzelner Erwachsener € 30,00



#### Weitere Inklusivleistungen

- ▶ **MOBILITÄT:**  
mit allen regionalen Buslinien von Landeck nach: Zams, Tobadill, Stanz, Fließ mit Naturparkhaus Kaunergrat, Grins, Stanzertal, Paznauntal (Ischgl, See, Kappl, Galtür und Bielerhöhe mit Silvrettasee), Imst, Prutz, Kaunertal, Ried, Pfunds, Nauders, Serfaus-Fiss-Ladis + Bikeshuttle mit Fahrradanhänger nach Nauders (5 x täglich von Mai bis Oktober)
- ▶ **KULTUR:**  
Schlossmuseum Landeck, Archäologisches Museum Fließ, Dokumentationszentrum Via Claudia Augusta, Naturparkhaus Kaunergrat – "3.000 m Vertikal"
- ▶ **GENUSS:**  
Geführte Wanderungen entlang der 4 Genussrouten "Stanzer Zwetschke", "Tiroler Edle", "Quellkeimlinge" und "Tiroggl" + Genuss-Pass
- ▶ **NATUR ENTDECKEN:**  
Täglich geführte Erlebniswanderungen, Naturpark Kaunergrat: alle Veranstaltungen inkl. Naturbeobachtung und Volunteering, Zammer Lochputz – Tirols mystische Klamm
- ▶ **BADEPASS:**  
Eintritt in 3 Freischwimbäder: Landeck-Perjen, Grins und Fließ.
- ▶ **ERMÄSSIGUNGEN:**  
Sport Camp Tirol - 5 % Ermäßigung auf alle Wildwassersportaktivitäten, bei den Tennisplätzen Landeck, Zams, Fließ, bei einem Besuch im Käsehaus Montafon erhalten Sie ein Überraschungsgeschenk

Sogar im November stehen Ihnen folgende Inklusivleistungen zur Verfügung: Mobilität mit regionalen Buslinien, 3 Genusswanderungen und Genuss-Pass.

## SUMMERCARD GOLD 2016

GÜLTIG AN **4 in 6 TAGEN**  
ODER **6 in 7 TAGEN**

### PREISE:

**4 in 6 Tagen > € 42,50**

**6 in 7 Tagen > € 51,50**

*Kinder bis Jg. 2002 und jünger frei!*



## 3-LÄNDER SUMMER- CARD GOLD 2016

GÜLTIG AN **3 TAGEN** ODER **6 in 7 TAGEN**

### PREISE:

**3 Tage > € 39,00**

**6 in 7 Tagen > € 51,50**

*Kinder bis Jg. 2002 und jünger frei!*



### 14 BERGBAHNEN

- ▶ **Bergbahnen Fendels:** 8er Gondel von Prutz/Ried/Fendels und 4er-Sessellift (Gratis Radtransport mit Gondel!)
- ▶ **Bergbahnen Serfaus-Fiss-Ladis:** insgesamt 9 Bahnen inkl. Dorf-U-Bahn Serfaus (Fahrradtransport und Bikepark NICHT inkludiert!)
- ▶ **Bergbahnen Nauders:** Bergkastelbergbahn und Mutzkopfbahn (Fahrradtransport NICHT inkludiert!)
- ▶ **Venet-Seilbahn:** Panorama Großraumgondelbahn

### FREIE BENÜTZUNG DER KAUNERTALER GLETSCHERSTRASSE

- ▶ bis 2.750 m

### KOSTENLOSER EINTRITT ALTFINSTERMÜNZ

- ▶ Di.–So. von Mitte Mai bis Mitte Oktober

### KOSTENLOSER EINTRITT ZU DEN AUSSTELLUNGEN IM NATURPARKHAUS KAUNERGRAT

- ▶ Juni bis September: täglich von 10 bis 18 Uhr

### ERMÄSSIGUNG AUF DIE KARLESJOCHBAHN

- ▶ Preis/Fahrt Erw.: € 14,00 / Kinder bis Jahrgang 2002 und jünger frei!

### ERMÄSSIGUNG OUTDOOR-ANGEBOTE

- ▶ 10 % auf die Listenpreise bei H2O Adventure Ried / Panoramaflüge Tirol, Pfunds / Why Not Adventures, Pfunds / Outdoor Club Nauders / BIWAK – 3-Länder-Sport Nauders

**i** **Erstausgabe:** 14.05.2016

*(Achtung, es sind noch nicht alle Bergbahnen geöffnet)*

**Letztausgabe „4 in 6“:** 17.10.2016

**Letztausgabe „6 in 7“:** 16.10.2016

*(Achtung, es sind nicht mehr alle Bergbahnen geöffnet)*

Die Summercard Gold & 3-Länder Summercard Gold ist für alle Gäste, die in einer Unterkunft der Region gebucht haben, in den Tourismusbüros der Region erhältlich!

### 5 BERGBAHNEN

- ▶ **Bergbahnen Nauders:** Doppelsessellift Mutzkopf, Gondelbahn Bergkastelbahn
- ▶ **Bergbahnen Haideralm** (Gondelbahn)
- ▶ **Bergbahnen Schöneben** (Gondelbahn)
- ▶ **Bergbahnen Scuol** (Gondelbahn)

### 1 X BIKETRANSPORT INKLUDIERT

- ▶ Für Inhaber der 3-Länder Summercard Gold ist ein Biketransport zum Schnuppern inkludiert

### FREIE BENÜTZUNG DER ÖBB-POSTBUSSE (A)

*(Biketransport je nach Verfügbarkeit)*

- ▶ ... von Landeck bis Nauders, inkl. Kaunertal, Serfaus-Fiss-Ladis und Naturparkhaus Kaunergrat

### FREIE BENÜTZUNG DER MOBILITÄT IN SÜDTIROL

**INKL. VINSCHGERBAHN (I)** *(Biketransport je nach Verfügbarkeit, kostenpflichtig)*

- ▶ Uneingeschränkte Benützung der **öffentlichen Verkehrsmittel** von Nauders bis Mals/Melag/Meran
- ▶ **Freie Benützung der Vinschgerbahn** von Mals bis Meran/Bozen inkl. Stadt- und Citybusse

### FREIE BENÜTZUNG DER SCHWEIZER POSTAUTOS (CH)

*(Biketransport je nach Verfügbarkeit, kostenpflichtig)*

- ▶ **Freie Benützung des Schweizer Postautos** von Nauders bis Scuol und Samnaun
- ▶ **Nutzung des Schweizer Postautos** zwischen Mals und Müstair

### SCHIFF AHOI

- ▶ **1 x Schifffahrt** mit der MS Hubertus am Reschensee (ab August)

### KOSTENLOSER EINTRITT ALTFINSTERMÜNZ

- ▶ Di.–So. von Juni bis Mitte Oktober

### ERMÄSSIGUNG AUF DIE KARLESJOCHBAHN (3.100 m)

- ▶ Preis/Fahrt Erw.: € 14,00 / Kinder ab Jahrgang 2002 und jünger frei!


### ERMÄSSIGUNG KAUNERTALER GLETSCHERSTRASSE

- ▶ PKW – statt € 23,00 nur € 17,00 / Motorrad – statt € 13,00 nur € 9,50

**i** **Erstausgabe:** 14.05.2016. *(Achtung, es sind noch nicht alle Bergbahnen geöffnet)* **Letztausgabe „3 Tage“:** 14.10.2016 / **Letztausgabe „6 in 7“:** 11.10.2016 *(Achtung, es sind nicht mehr alle Bergbahnen geöffnet)*

## BARRIEREFREIE AUSFLUGTIPPS

 **Barrierefreie Reise- und Ausflugstipps**

 **Eingeschränkt rollstuhlganglich (mit Begleitung)**

Museen und Naturparkhäuser wurden persönlich von einer Rollstuhlfahrerin getestet. Die als „für Rollstuhlfahrer geeignet“ bezeichneten Einrichtungen bieten für gehbehinderte Menschen: Parkplatz, Beweglichkeit innerhalb des Gebäudes, Toilette.

Lösungen für kleine Einschränkungen werden bei der jeweiligen Einrichtung angesprochen. Weitere Informationen über rollstuhlgangliche und barrierefreie Museen und Naturerlebniseinrichtungen bietet die Terra Raetica Kulturkarte, die bei allen Tourismusbüros der Terra Raetica Region aufliegt und unter [www.terraraetica.eu](http://www.terraraetica.eu) als Download erhältlich ist.

**Voranmeldung der Fahrt:** Zur optimalen Organisation von Ein- und Ausstiegshilfen ersuchen wir um eine Anmeldung bis spätestens einen Tag vor Beginn der Reise bei folgenden Stellen:

## ÖSTERREICH

Die Postbus-Kundenberatung informiert täglich von 06.00 bis 20.00 Uhr über barrierefreie Kurse. Hotline Barrierefreiheit: 0810 222 333-7.

**Direktwahl aus dem Ausland:** .....+43 (1) 71101  
..... [service@postbus.at](mailto:service@postbus.at)

## SCHWEIZ

SBB Call Center Handicap von 06.00 bis 22.00 Uhr ..... 0800 007 102

**Direktwahl aus dem Ausland:** .....+41 (0) 51 / 225 78 44  
..... [mobil@sbb.ch](mailto:mobil@sbb.ch)

## ITALIEN

Info Mobilität Call Center von 07.30 bis 20.00 Uhr ..... 840 000 471

**Direktwahl aus dem Ausland:** .....+39 0566 / 76234  
..... [info@sii.bz.it](mailto:info@sii.bz.it) | [www.vinschgauerbahn.it/de/barrierefreiheit.asp](http://www.vinschgauerbahn.it/de/barrierefreiheit.asp)

**Ermäßigungen:** Bitte fragen Sie bei den Verkehrsträgern nach. Wenn Sie in Ihrer Mobilität eingeschränkt sind, erhalten Sie teilweise Ermäßigungen.



## NATURPARK AB LANDECK



- 1  **NATURPARKHAUS**
- 2  **PILLER MOOR**  
geländetaugliche Rollstühle inkl. Swiss Tracs stehen zur Verfügung
- 2  **ARCHÄOLOGISCHES MUSEUM FLIESS**  
Der hallstattzeitliche Bronzehort ist ebenerdig zu besichtigen!














Abfahrtsort	Linie	Abfahrt	Ankunft	Ankunftsort
HBF Innsbruck	 RJ	<b>06.30</b>	<b>07.24</b>	BHF Landeck-Zams
BHF Landeck-Zams	 4230	<b>08.07</b>	<b>08.42</b>	Naturparkhaus*
Naturparkhaus	 4230	<b>16.15</b>	<b>16.30</b>	Fließ Dorf**
Fließ Dorf**	 4230	<b>18.05</b>	<b>18.25</b>	BHF Landeck-Zams
BHF Landeck-Zams	 RJ	<b>19.29</b>	<b>20.16</b>	HBF Innsbruck

- **RUNDWANDERUNG** (2,5 km) durch das etwa 20 ha große **PILLER MOOR**, das als eines der schönsten Hochmoore Mitteleuropas gilt (Gehzeit: ca. 1–1,5 h).
- Besuch der Ausstellung „3000 m VERTIKAL“ im **NATURPARKHAUS KAUNERGRAT** (Geöffnet täglich von 10.00 bis 18.00 Uhr, von Mitte Mai bis Mitte Oktober).
- Besichtigung des **ARCHÄOLOGISCHEN MUSEUMS** in Fließ.  
Geöffnet von 01.05. bis 31.10.2016 DI–SO 10.00–12.00 und 15.00–17.00 Uhr.  
Für Gruppen ganzjährig nach Vereinbarung unter Tel. +43(0)5449/20065

\* SA, SO und Feiertag vom 04.06.–25.09.2016 / \*\* täglich vom 04.06.–25.09.2016



## KAUNERTALER GLETSCHER AB LANDECK

Abfahrtsort	Linie	Abfahrt	
HBF Innsbruck	 RJ	<b>06.30</b>	4 <b>KAUNERTALER GLETSCHER</b>
BHF Landeck-Zams	 4236/4232	<b>08.15</b>	
Feichten Hallenbad	 4236/4232	<b>09.05</b>	10  <b>ADLERBLICK &amp; BERGWERKSBLICK</b>
Weißseeferner	 4236/4232	<b>an 09.50</b>	
Weißseeferner	 4232/4218	<b>16.00</b>	
Feichten Hallenbad	 4232/4218	<b>16.46</b>	
Prutz Postamt	 4232/4218	<b>ab 17.54</b>	
BHF Landeck-Zams	 4232/4218	<b>18.13</b>	
HBF Innsbruck	 IC	<b>an 19.01</b>	

- Führung **KAUNERTALER GLETSCHER** mit **GLETSCHERSPALTE** um 11.00 Uhr (ab Sonnenterrasse Gletscherrestaurant von Juli bis Mitte September MO–FR).
- Alternativ empfiehlt sich ein Ausflug zu den Aussichtsplattformen **ADLERBLICK & BERGWERKSBLICK**. Ausgangspunkt der Wanderung zwischen 8. und 9. Kehre, ausgehend von Feichten (links taleinwärts).

Gültig ab 11. April bis 10. Dezember 2016

HALTESTELLE	4218	4218	4220	273	4218	4220	273	4218	4218
VERKEHRSHINWEIS		☉		▲	☉		▲	☉	☉
Landeck-Zams Bahnhof (Steig D) ☉				▲			▲	☉	☉
Landeck Perjener Brücke	06:50	08:00	08:55		10:00	10:55		12:12	12:12
Landeck Zentrum (Steig D)	06:52	08:02	08:57		10:02	10:57		12:14	12:14
Landeck Rathausgarage	06:55	08:05	08:58		10:05	10:58		12:17	12:17
Fließ Jagglshütte	06:56	08:06	09:00		10:06	11:00		12:18	12:18
Fließ Abzw Eichholz	06:59	08:09	09:01		10:09	11:01		12:21	12:21
Fließ Urgen	07:00	08:10	09:04		10:10	11:04		12:22	12:22
Fließ Nesselgarten	07:02	08:12	09:05		10:12	11:05		12:24	12:24
Fließ Neuer Zoll	07:04	08:14	09:07		10:14	11:07		12:26	12:26
Prutz Untergufer	07:06	08:16	09:09		10:16	11:09		12:28	12:28
Prutz Postamt	07:09	08:19	09:11		10:19	11:11		12:31	12:31
Prutz Schwimmbad	07:11	08:21	09:14		10:21	11:14		12:33	12:33
Prutz Mittelschule	07:13	08:23	09:16		10:23	11:16		12:35	12:35
Ried i. O. Seilbahn	07:14	08:24	09:18		10:24	11:18		12:36	12:36
Ried i. O. Gemeindeamt an	07:15	08:25	09:19		10:25	11:19		12:37	12:37
Ried i. O. Gemeindeamt ab	07:17	08:27	09:22		10:27	11:22		12:39	12:39
Ried i. O. Trujen	07:18	08:28	09:23		10:28	11:23		12:40	12:40
Ried i. O. St. Christina	07:19	08:29	09:24		10:29	11:24		12:41	12:41
Tösens Steinbrücke	07:21	08:31	09:26		10:31	11:26		12:43	12:43
Tösens Untere Felder	07:24	08:34	09:29		10:34	11:29		12:46	12:46
Tösens Gemeindeamt	07:25	08:35	09:30		10:35	11:30		12:47	12:47
Tösens Tschupbach	07:26	08:36	09:31		10:36	11:31		12:48	12:48
Tösens Schöneegg	07:27	08:37			10:37			12:49	12:49
Pfunds Stein	07:29	08:39			10:39			12:51	12:51
Pfunds Lafairs	07:30	08:40			10:40			12:52	12:52
Pfunds Birkach	07:31	08:41			10:41			12:53	12:53
Pfunds Dorf	07:33	08:43			10:43			12:55	12:55
Pfunds Stuben Kirche	07:37	08:47	09:37		10:47	11:37		12:59	12:59
Pfunds Stuben Moosgasse	07:42	08:52	09:39		10:52	11:39		13:04	13:04
Pfunds Stuben Mittelschule	07:43	08:53			10:53			13:05	13:05
Pfunds Kajetansbrücke (Steig B)	07:46	08:56	09:43		10:56	11:43		13:08	13:08
Martina cunfin (CH) an			09:56	10:05		11:56	12:05		
921 Martina cunfin (CH) ab			10:01			12:01			
921 Scuol (CH) an			10:28			12:28			
Nauders Martinsbruck				10:06			12:06		
Nauders Norbertshöhe				10:12			12:12		
Nauders Hochfinsternüz	07:50	09:00			11:00			13:12	13:12
Nauders Unterdorf	07:56	09:06			11:06			13:18	13:18
Nauders Dorf	07:58	09:08			11:08			13:20	13:20
Nauders Mühle	08:00	09:10		10:16	11:10		12:16	13:22	13:22
273 nach Malles/Mals ab		09:16		10:16	11:16		12:16		

4218	4220	4218	273	4218	4220	273	4218	4218	4220	4218	273	4218	4218
▲	☉	▲	▲	☉		▲	▲	☉	☉	▲	▲	☉	☉
12:12	12:55	13:45		14:00	14:55		16:00	16:47	17:02			18:05	19:05
12:14	12:57	13:47		14:02	14:57		16:02	16:48	17:04			18:07	19:07
12:17	12:58	13:50		14:05	14:58		16:05	16:50	17:07			18:10	19:10
12:18	13:00	13:51		14:06	15:00		16:06	16:53	17:08			18:11	19:11
12:21	13:01	13:54		14:09	15:01		16:09	16:56	17:11			18:14	19:14
12:22	13:04	13:55		14:10	15:04		16:10	16:57	17:12			18:15	19:15
12:24	13:05	13:57		14:12	15:05		16:12	16:59	17:14			18:17	19:17
12:26	13:07	13:59		14:14	15:07		16:14	17:01	17:16			18:19	19:19
12:28	13:09	14:01		14:16	15:09		16:16	17:03	17:18			18:21	19:21
12:31	13:11	14:04		14:19	15:11		16:19	17:06	17:21			18:24	19:24
12:33	13:14	14:06		14:21	15:14		16:21	17:08	17:23			18:26	19:26
12:35	13:16	14:08		14:23	15:16		16:23	17:10	17:25			18:28	19:28
12:36	13:18	14:09		14:24	15:18		16:24	17:11	17:26			18:29	19:29
12:37	13:19	14:10		14:25	15:19		16:25	17:12	17:27			18:30	19:30
12:39	13:22	14:12		14:27	15:22		16:27	17:14	17:29			18:32	19:32
12:40	13:23			14:28	15:23		16:28	17:15	17:30			18:33	19:33
12:41	13:24			14:29	15:24		16:29	17:16	17:31			18:34	19:34
12:43	13:26			14:31	15:26		16:31	17:18	17:33			18:36	19:36
12:46	13:29			14:34	15:29		16:34	17:21	17:36			18:39	19:39
12:47	13:30			14:35	15:30		16:35	17:22	17:37			18:40	19:40
12:48	13:31			14:36	15:31		16:36	17:23	17:38			18:41	19:41
12:49				14:37			16:37	17:24	17:39			18:42	19:42
12:51				14:39			16:39	17:26	17:41			18:44	19:44
12:52				14:40			16:40	17:27	17:42			18:45	19:45
12:53				14:41			16:41	17:28	17:43			18:46	19:46
12:55				14:43			16:43	17:30	17:45			18:48	19:48
12:59	13:37			14:47	15:37		16:47	17:34	17:49			18:52	19:52
13:04	13:39			14:52	15:39		16:52	17:39	17:54			18:57	19:57
				14:53			16:53	17:40	17:55			18:58	19:58
13:05							16:00						
13:08	13:43			14:56	15:43		16:03	16:56	17:43	17:58		19:01	20:01
	13:56			15:56	16:05			17:56		18:05			
	14:01			16:01				18:01					
	14:28			16:28				18:28					
				14:06			16:06					18:06	
				14:12			16:12					18:12	
13:12				15:00			17:00					18:02	19:05
13:18				15:06			16:14	17:06				18:08	19:11
13:20				15:08			16:15	17:08				18:10	19:13
13:22				14:16	15:10		16:16	17:10				18:12	18:16
				14:16	15:16		16:16	17:16				18:16	19:21
				15:16			17:16					19:21	20:21

Für Fahrten Richtung Kاونertal siehe Linie 4232 / Richtung Serfaus siehe Linie 4236 / Richtung Samnaun siehe Linie 4216

- ☉ Umstiegsmöglichkeiten zur Bahn
- ☉ Montag bis Freitag, wenn Werktag
- ☉ Samstag, Sonn- und Feiertag
- ▲ Montag bis Freitag, wenn Schultag in Tirol
- ▲ Montag bis Donnerstag, wenn Schultag in Tirol
- ▲ Montag bis Freitag, wenn schulfreier Werktag in Tirol
- ▲ Kurs der SAD Nahverkehr AG. Weitere Haltestellen zwischen Martina und Mals finden Sie unter: [provincia.bz.ouverture.it](http://provincia.bz.ouverture.it) oder telefonisch unter +39 0471 551 155
- Im grenzüberschreitenden Verkehr ist ein gültiger Reisepass unbedingt erforderlich. Für den Transport von Waren und Kapital sind ebenfalls die schweizerischen Zollgesetze zu beachten
- ☉ Fahrradbeförderung mit Radanhänger max. 18 Räder von 01.05.2016 bis 31.10.2016
- ☉ Weiterfahrt im selben Fahrzeug möglich



Gültig ab 11. April bis 10. Dezember 2016

HALTESTELLE	4218	4218	4218	4218	4218	273	4220	4218	273
VERKEHRSHINWEIS		▲		▲		Ⓜ		Ⓜ	Ⓜ
Nauders Unterdorf	06:03		06:43	06:48	08:43				10:43
Nauders Dorf	06:05		06:45	06:50	08:45				10:45
Nauders Mühle	06:07		06:47	06:52	08:47	09:38		10:47	11:38
Nauders Hochfinstermünz	06:13		06:53	06:58	08:53		10:53		
Nauders Norbertshöhe						09:40			11:40
Nauders Martinsbruck						09:48			11:48
🚗 921 Scuol (CH)	ab						09:30		
🚗 921 Martina cunfin (CH)	an						09:55		
Martina cunfin (CH)						09:49	10:00		11:49
Pfunds Kajetansbrücke (Steig A)	06:17		06:57	07:03	08:57		10:11		10:57
Pfunds Stuben Moosgasse	06:20		07:00	07:05	09:00				11:00
Pfunds Stuben Mittelschule				07:06					
Pfunds Stuben Kirche	06:21		07:01	07:08	09:01		10:13		11:01
Pfunds Dorf	06:25	06:26	07:05		09:05		10:15		11:05
Pfunds Birkach	06:28	06:29	07:08		09:08				11:08
Pfunds Lafairs	06:30	06:31	07:10		09:10				11:10
Pfunds Stein	06:32	06:33	07:12		09:12				11:12
Tösens Schönegg	06:34	06:35	07:14	07:18	09:14				11:14
Tösens Tschupbach	06:36	06:37	07:16	07:20	09:16				11:16
Tösens Gemeindeamt	06:38	06:39	07:18	07:22	09:18		10:23		11:18
Tösens Untere Felder	06:39	06:40	07:19	07:23	09:19		10:24		11:19
Tösens Steinbrücke	06:40	06:41	07:20	07:24	09:20		10:25		11:20
Ried i. O. St. Christina	06:42	06:43	07:22	07:26	09:22		10:27		11:22
Ried i. O. Trujen	06:44	06:45	07:24	07:28	09:24		10:29		11:24
Ried i. O. Gemeindeamt	an	06:46	06:47	07:26	07:29	09:26	10:32		11:26
Ried i. O. Gemeindeamt	ab	06:47	06:48	07:27	07:29	09:27	10:32		11:27
Ried i. O. Seilbahn	06:48	06:49	07:28	07:30	09:28		10:33		11:28
Prutz Mittelschule	06:49	06:50	07:29	07:31	09:29		10:34		11:29
Prutz Schwimmbad	06:51	06:52	07:31		09:31		10:36		11:31
Prutz Postamt	06:53	06:54	07:33		09:33		10:38		11:33
Prutz Untergrufer	06:54	06:55	07:35		09:34		10:39		11:34
Fließ Neuer Zoll	06:58	06:59	07:38		09:38		10:43		11:38
Fließ Nesselgarten	06:59	07:00	07:39		09:39		10:44		11:39
Fließ Urgen	07:00	07:01	07:41		09:40		10:45		11:40
Fließ Abzw Eichholz	07:02	07:03	07:44		09:42		10:47		11:42
Fließ Jagglshütte	07:03	07:04	07:45		09:43		10:48		11:43
Landeck Stadtplatz	07:05	07:06	07:47		09:45		10:50		11:45
Landeck Rathausgarage	07:06	07:07	07:48		09:46		10:51		11:46
Landeck Zentrum (Steig D)	07:07	07:08	07:49		09:47		10:52		11:47
Landeck Perjener Brücke	07:10	07:11	07:51		09:50		10:55		11:50
Landeck-Zams Bahnhof (Steig D) 🚉	07:12	07:13	07:52		09:52		10:57		11:52
🚗 nach St. Anton a. A.	ab	07:27							
VERKEHRSHINWEIS							✕		✕
🚗 nach Innsbruck	ab	07:29	08:21		10:17		11:02		12:02

4220	4218	273	4220	4218	273	4220	4218	273	4220	4218
	Ⓜ	Ⓜ		Ⓜ	Ⓜ		Ⓜ	Ⓜ		Ⓜ
	12:43			14:43			16:43			18:43
	12:45			14:45			16:45			18:45
	12:47	13:38		14:47	15:38		16:47	17:38		18:47
	12:53			14:53			16:53			18:53
		13:40			15:40			17:40		
		13:48			15:48			17:48		
11:30			13:30			15:30			17:30	
11:55			13:55			15:55			17:55	
12:00		13:49	14:00		15:49	16:00		17:49	18:00	
12:11	12:57		14:11	14:57		16:11	16:57		18:11	18:57
	13:00			15:00			17:00			19:00
12:13	13:01		14:13	15:01		16:13	17:01		18:13	19:01
12:15	13:05		14:15	15:05		16:15	17:05		18:15	19:05
	13:08			15:08			17:08			19:08
	13:10			15:10			17:10			19:10
	13:12			15:12			17:12			19:12
	13:14			15:14			17:14			19:14
	13:16			15:16			17:16			19:16
12:23	13:18		14:23	15:18		16:23	17:18		18:23	19:18
12:24	13:19		14:24	15:19		16:24	17:19		18:24	19:19
12:25	13:20		14:25	15:20		16:25	17:20		18:25	19:20
12:27	13:22		14:27	15:22		16:27	17:22		18:27	19:22
12:29	13:24		14:29	15:24		16:29	17:24		18:29	19:24
12:32	13:26		14:32	15:26		16:32	17:26		18:32	19:26
12:32	13:27		14:32	15:27		16:32	17:27		18:32	19:27
12:33	13:28		14:33	15:28		16:33	17:28		18:33	19:28
12:34	13:29		14:34	15:29		16:34	17:29		18:34	19:29
12:36	13:31		14:36	15:31		16:36	17:31		18:36	19:31
12:38	13:33		14:38	15:33		16:38	17:33		18:38	19:33
12:39	13:34		14:39	15:34		16:39	17:34		18:39	19:34
12:43	13:38		14:43	15:38		16:43	17:38		18:43	19:38
12:44	13:39		14:44	15:39		16:44	17:39		18:44	19:39
12:45	13:40		14:45	15:40		16:45	17:40		18:45	19:40
12:47	13:42		14:47	15:42		16:47	17:42		18:47	19:42
12:48	13:43		14:48	15:43		16:48	17:43		18:48	19:43
12:50	13:45		14:50	15:45		16:50	17:45		18:50	19:45
12:51	13:46		14:51	15:46		16:51	17:46		18:51	19:46
12:52	13:47		14:52	15:47		16:52	17:47		18:52	19:47
12:55	13:50		14:55	15:50		16:55	17:50		18:55	19:50
12:57	13:52		14:57	15:52		16:57	17:52		18:57	19:52
	13:55									
	Ⓜ		✕						✕	
	14:02		15:02	16:02		17:25	18:05		19:02	

Für Fahrten Richtung Kaunertal siehe Linie 4232 / Richtung Serfaus siehe Linie 4236 / Richtung Samnaun siehe 4216

- 🚶 Umstiegsmöglichkeiten zur Bahn
- ✕ Montag bis Samstag, wenn Werktag
- Ⓜ Montag bis Freitag, wenn Werktag
- Ⓜ Samstag, Sonn- und Feiertag
- ▲ Montag bis Freitag, wenn Schultag in Tirol
- 📅 Montag bis Donnerstag, wenn Schultag in Tirol
- ▲ Montag bis Freitag, wenn schulfreier Werktag in Tirol
- 📄 Kurs der SAD Nahverkehr AG. Weitere Haltestellen zwischen Martina und Mals finden Sie unter: [provincia.bz.uverture.it](http://provincia.bz.uverture.it) oder telefonisch unter +39 0471 551 155
- 🚚 Im grenzüberschreitenden Verkehr ist ein gültiger Reisepass unbedingt erforderlich. Für den Transport von Waren und Kapital sind ebenfalls die schweizerischen Zollgesetze zu beachten
- 🚲 Fahrradbeförderung mit Radanhänger max. 18 Räder von 01.05.2016 bis 31.10.2016
- 🚗 Weiterfahrt im selben Fahrzeug möglich







3 Museum Fiss



8 Zammer Lochputz – Tirols mystische Klamm, Zams



12 Badesee Ried



13 Alpiner Bogenparcours

Gültig bis 10. Dezember 2016

HALTESTELLE	MONTAG-FREITAG			
		△	▲	
<b>VERKEHRSHINWEIS</b>				
Pfunds Stuben Kirche	08:00	13:10	14:00	19:00
Pfunds Stuben Moosgasse	08:01			19:01
Pfunds Stuben Mittelschule		13:11	14:01	
Pfunds Kajetansbrücke (Steig B)	08:03	13:14	14:04	19:03
Spiss Noggels	08:10	13:21	14:11	19:10
Spiss Gstalda	08:14	13:25	14:15	19:14
Spiss Abzw Dorf	08:18	13:29	14:19	19:18
Spiss Dorf		13:32	14:22	
Samnaun-Compatsch, Spissermühle (CH)	08:21		19:21	
Samnaun-Compatsch, Dorf (CH)	08:24		19:24	
Samnaun-Compatsch, Erlebnisbad (CH)	08:27		19:27	
Samnaun-Compatsch, Abzw Laret (CH)	08:28		19:28	
Samnaun-Plan (CH)	08:30		19:30	
Samnaun-Ravaisch, Abzweigung (CH)	08:32		19:32	
Samnaun-Dorf, Post (CH)	08:34		19:34	

HALTESTELLE			
Spiss Dorf	06:30	12:30	16:30
Spiss Abzw Dorf	06:33	12:33	16:33
Spiss Gstalda	06:37	12:37	16:37
Spiss Noggels	06:41	12:41	16:41
Pfunds Kajetansbrücke (Steig C)	06:48	12:48	16:48
Pfunds Stuben Moosgasse	06:50	12:50	16:50
Pfunds Stuben Kirche	06:51	12:51	16:51

Alle Kurse der Firma Jäger (Spiss) im Auftrag von ÖBB Postbus, Hinweis: Kleinbus mit beschränkter Kapazität. Kein Linienverkehr an Samstagen, Sonn- und Feiertagen!

- ▲ Montag bis Freitag, wenn Schultag in Tirol
- △ Montag bis Freitag, wenn schulfreier Werktag in Tirol



REISETIPP

S. 38–39 3-TÄGIGE RUNDREISE DURCH DIE TERRA RAETICA AB LANDECK


Gültig von 09. April bis 10. Dezember 2016

HALTESTELLE	MONTAG-FREITAG												
	4236	4232	4232	4232	4220	4232	4236	4232	4232	4220	4232	4236	4232
VERKEHRSHINWEIS	<b>7</b>												
Landeck-Zams Bahnhof (Steig D)	08:15		12:15		12:55		16:00		16:47		18:10		
Landeck Perjener Brücke	08:16		12:16		12:57		16:01		16:48		18:11		
Landeck Zentrum (Steig D)	08:20		12:20		12:58		16:05		16:50		18:15		
Landeck Rathausgarage	08:21		12:21		13:00		16:06		16:53		18:16		
Fließ Jagglshütte	08:24		12:24		13:01		16:09		16:56		18:19		
Fließ Abzw Eichholz	08:25		12:25		13:04		16:10		16:57		18:20		
Fließ Urgen	08:27		12:27		13:05		16:12		16:59		18:22		
Fließ Nesselgarten	08:29		12:29		13:07		16:14		17:01		18:24		
Fließ Neuer Zoll	08:31		12:31		13:09		16:16		17:03		18:26		
Prutz Untergufer	08:34		12:34		13:11		16:19		17:06		18:29		
Prutz Postamt	08:36	08:40	12:36	12:45	13:14	13:25	16:21	16:35	16:50	17:08	17:10	18:31	18:33
Prutz Arzthaus		08:41		12:47		13:26		16:37		17:12		18:35	
Faggen Ort		08:42		12:48		13:27		16:38		17:13		18:36	
Kauns Unterdorf		08:49		12:50		13:34		16:40		17:15		18:39	
Kauns Dorfplatz		08:50		12:51		13:35		16:41		17:16		18:40	
Kaunerberg Gh Aifnerspitze				12:54				16:44				17:19	
Kaunerberg				12:55				16:45				17:20	
Kaunerberg Falpaus				12:59				16:49				17:24	
Kauns Gh Alpenrose		08:55				13:40			17:00			18:45	
Kauns Abzw Kaltenbrunn		08:57				13:42			17:02			18:47	
Feichten Platz		09:00				13:45			17:05			18:50	
Feichten Vergötschen		09:03				13:48			17:08			18:52	
Feichten Gh Jägerhof		09:04				13:49			17:09			18:53	
Feichten Hallenbad		09:05				13:50			17:10			18:54	
Feichten Gemeindeamt		09:06				13:51			17:11			18:55	
Feichten Grasse		09:08				13:53			17:13			18:57	
Kaunertal Seewiesen		09:13				13:58							
Kaunertal Staudamm		09:20				14:05							
Kaunertal Stauwurzel		09:28				14:13							
Kaunertal Gepatschhaus		09:30				14:15							
Kaunertal Fernergries		09:32				14:17							
Kaunertal Oberbirg		09:40				14:25							
Kaunertal Abzw Riffeltal		09:42				14:27							
Kaunertal Krumpgampen		09:43				14:28							
Kaunertal Weißsee		09:44				14:29							
Kaunertal Weißseeferner		09:50				14:35							

HALTESTELLE	SAMSTAG							
	4236	4232	4232	4232	4220	4232	4236	4232
Landeck-Zams Bahnhof (Steig D)	08:15		12:15		12:55		18:10	
Landeck Perjener Brücke	08:16		12:16		12:57		18:11	
Landeck Zentrum (Steig D)	08:20		12:20		12:58		18:15	
Landeck Rathausgarage	08:21		12:21		13:00		18:16	
Fließ Jagglshütte	08:24		12:24		13:01		18:19	
Fließ Abzw Eichholz	08:25		12:25		13:04		18:20	
Fließ Urgen	08:27		12:27		13:05		18:22	
Fließ Nesselgarten	08:29		12:29		13:07		18:24	
Fließ Neuer Zoll	08:31		12:31		13:09		18:26	
Prutz Untergufer	08:34		12:34		13:11		18:29	
Prutz Postamt	08:36	08:40	12:36	12:45	13:14	13:25	18:31	18:33
Prutz Arzthaus		08:41		12:47		13:26		18:35
Faggen Ort		08:42		12:48		13:27		18:36
Kauns Unterdorf		08:49		12:50		13:34		18:39
Kauns Dorfplatz		08:50		12:51		13:35		18:40
Kaunerberg Gh Aifnerspitze				12:54				17:19
Kaunerberg				12:55				17:20
Kaunerberg Falpaus				12:59				17:24
Kauns Gh Alpenrose		08:55				13:40		18:45
Kauns Abzw Kaltenbrunn		08:57				13:42		18:47
Feichten Platz		09:00				13:45		18:50
Feichten Vergötschen		09:03				13:48		18:52
Feichten Gh Jägerhof		09:04				13:49		18:53
Feichten Hallenbad		09:05				13:50		18:54
Feichten Gemeindeamt		09:06				13:51		18:55
Feichten Grasse		09:08				13:53		18:57
Kaunertal Seewiesen		09:13				13:58		
Kaunertal Staudamm		09:20				14:05		
Kaunertal Stauwurzel		09:28				14:13		
Kaunertal Gepatschhaus		09:30				14:15		
Kaunertal Fernergries		09:32				14:17		
Kaunertal Oberbirg		09:40				14:25		
Kaunertal Abzw Riffeltal		09:42				14:27		
Kaunertal Krumpgampen		09:43				14:28		
Kaunertal Weißsee		09:44				14:29		
Kaunertal Weißseeferner		09:50				14:35		

HALTESTELLE	SONN-UND FEIERTAG					
	4236	4232	4220	4232	4236	4232
Landeck-Zams Bahnhof (Steig D)	08:15		12:55		18:10	
Landeck Perjener Brücke	08:16		12:57		18:11	
Landeck Zentrum (Steig D)	08:20		12:58		18:15	
Landeck Rathausgarage	08:21		13:00		18:16	
Fließ Jagglshütte	08:24		13:01		18:19	
Fließ Abzw Eichholz	08:25		13:04		18:20	
Fließ Urgen	08:27		13:05		18:22	
Fließ Nesselgarten	08:29		13:07		18:24	
Fließ Neuer Zoll	08:31		13:09		18:26	
Prutz Untergufer	08:34		13:11		18:29	
Prutz Postamt	08:36	08:40	13:14	13:25	18:31	18:33
Prutz Arzthaus		08:41		13:26		18:35
Faggen Ort		08:42		13:27		18:36
Kauns Unterdorf		08:49		13:34		18:39
Kauns Dorfplatz		08:50		13:35		18:40
Kauns Gh Alpenrose		08:55		13:40		18:45
Kauns Abzw Kaltenbrunn		08:57		13:42		18:47
Feichten Platz		09:00		13:45		18:50
Feichten Vergötschen		09:03		13:48		18:52
Feichten Gh Jägerhof		09:04		13:49		18:53
Feichten Hallenbad		09:05		13:50		18:54
Feichten Gemeindeamt		09:06		13:51		18:55
Feichten Grasse		09:08		13:53		18:57
Kaunertal Seewiesen		09:13		13:58		
Kaunertal Staudamm		09:20		14:05		
Kaunertal Stauwurzel		09:28		14:13		
Kaunertal Gepatschhaus		09:30		14:15		
Kaunertal Fernergries		09:32		14:17		
Kaunertal Oberbirg		09:40		14:25		
Kaunertal Abzw Riffeltal		09:42		14:27		
Kaunertal Krumpgampen		09:43		14:28		
Kaunertal Weißsee		09:44		14:29		
Kaunertal Weißseeferner		09:50		14:35		

**Umstiegsmöglichkeiten zur Bahn**  
 Montag bis Freitag, wenn Werktag von 11.07.2016 bis 09.09.2016



REISETIPP

- S. 13 1-TÄGIGER AUSFLUG KAUNERTALER GLETSCHER AB LANDECK
- S. 38–39 3-TÄGIGE RUNDREISE DURCH DIE TERRA RAETICA AB LANDECK

Gültig von 09. April bis 10. Dezember 2016

HALTESTELLE	MONTAG-FREITAG											
	4232	4236	4232	4232	4236	4232	4232	4236	4232	4232	4232	4236
VERKEHRSHINWEIS				▲								▼
Kaunertal Weißseeferner							09:55					16:00
Kaunertal Weißsee							10:00					16:05
Kaunertal Krumpgampen							10:02					16:07
Kaunertal Abzw Riffeltal							10:03					16:08
Kaunertal Oberberg							10:05					16:10
Kaunertal Fernergries							10:10					16:15
Kaunertal Gepatschhaus							10:13					16:18
Kaunertal Stauwurz							10:16					16:21
Kaunertal Staudamm							10:25					16:30
Kaunertal Seewiesen							10:30					16:35
Feichten Grasse							10:35					16:40
Feichten Grasse	06:15			06:52			10:35					16:40
Feichten Gemeindeamt	06:20			06:57			10:40					16:45
Feichten Hallenbad	06:21			06:58			10:41					16:46
Feichten Gh Jägerhof	06:22			06:59			10:42					16:47
Feichten Vergötschen	06:23			07:00			10:43					16:48
Feichten Platz	06:25			07:02			10:45					16:50
Kauns Abzw Kaltenbrunn	06:28			07:04			10:48					16:53
Kauns Gh Alpenrose	06:30			07:05			10:50					16:55
Kaunerberg Falpau				06:55			13:00				16:50	17:25
Kaunerberg				06:59			13:04				16:54	17:29
Kaunerberg Gh Aiferspitze				07:01			13:06				16:56	17:31
Kauns Dorfplatz	06:35			07:04			10:55	13:09			16:59	17:00
Kauns Unterdorf	06:37			07:05			10:57	13:10			17:00	17:02
Faggen Ort	06:39			07:07			10:59	13:12			17:02	17:04
Prutz Arztshaus	06:41			07:09			11:01	13:14			17:04	17:06
Prutz Postamt	06:43			07:11	07:14		11:03	13:16			17:06	17:08
Prutz Postamt		06:54			08:34	11:05		13:24				17:54
Prutz Untergufer		06:56			08:36	11:07		13:26				17:56
Fließ Neuer Zoll		06:59			08:39	11:10		13:29				17:59
Fließ Nesselgarten		07:00			08:40	11:11		13:30				18:00
Fließ Urgen		07:01			08:41	11:12		13:31				18:01
Fließ Abzw Eichholz		07:03			08:43	11:14		13:33				18:03
Fließ Jagglshütte		07:04			08:44	11:15		13:34				18:04
Landeck Stadtplatz		07:06			08:46	11:17		13:36				18:06
Landeck Rathausgarage		07:07			08:47	11:18		13:37				18:07
Landeck Zentrum (Steig D)		07:08			08:48	11:19		13:38				18:08
Landeck Perjener Brücke		07:11			08:51	11:22		13:41				18:11
Landeck-Zams Bahnhof (Steig D) 6		07:13			08:53	11:24		13:43				18:13

SAMSTAG											
4232	4236	4232	4236	4232	4232	4236	4232	4232	4236		
							09:55				16:00
							10:00				16:05
							10:02				16:07
							10:03				16:08
							10:05				16:10
							10:10				16:15
							10:13				16:18
							10:16				16:21
							10:25				16:30
							10:30				16:35
							10:35				16:40
06:15							10:35				16:40
06:20							10:40				16:45
06:21							10:41				16:46
06:22							10:42				16:47
06:23							10:43				16:48
06:25							10:45				16:50
06:28							10:48				16:53
06:30							10:50				16:55
							06:55			13:00	
							06:59			13:04	
							07:01			13:06	
06:35							07:04			10:55	13:09
06:37							07:05			10:57	13:10
06:39							07:07			10:59	13:12
06:41							07:09			11:01	13:14
06:43							07:11			11:03	13:16
							06:54			08:34	11:05
							06:56			08:36	11:07
							06:59			08:39	11:10
							07:00			08:40	11:11
							07:01			08:41	11:12
							07:03			08:43	11:14
							07:04			08:44	11:15
							07:06			08:46	11:17
							07:07			08:47	11:18
							07:08			08:48	11:19
							07:11			08:51	11:22
							07:13			08:53	11:24

HALTESTELLE	SONN-UND FEIERTAG				
	4232	4236	4232	4232	4236
Kaunertal Weißseeferner					09:55 16:00
Kaunertal Weißsee					10:00 16:05
Kaunertal Krumpgampen					10:02 16:07
Kaunertal Abzw Riffeltal					10:03 16:08
Kaunertal Oberberg					10:05 16:10
Kaunertal Fernergries					10:10 16:15
Kaunertal Gepatschhaus					10:13 16:18
Kaunertal Stauwurz					10:16 16:21
Kaunertal Staudamm					10:25 16:30
Kaunertal Seewiesen					10:30 16:35
Feichten Grasse					10:35 16:40
Feichten Grasse	an				07:55 10:35 16:40
Feichten Gemeindeamt	ab				07:57 10:40 16:45
Feichten Hallenbad					07:58 10:41 16:46
Feichten Gh Jägerhof					07:59 10:42 16:47
Feichten Vergötschen					08:01 10:43 16:48
Feichten Platz					08:03 10:45 16:50
Kauns Abzw Kaltenbrunn					08:06 10:48 16:53
Kauns Gh Alpenrose					08:08 10:50 16:55
Kauns Dorfplatz					08:13 10:55 17:00
Kauns Unterdorf					08:15 10:57 17:02
Faggen Ort					08:17 10:59 17:04
Prutz Arztshaus					08:19 11:01 17:06
Prutz Postamt	an				08:21 11:03 17:08
Prutz Postamt	ab				08:34 11:05 17:54
Prutz Untergufer					08:36 11:07 17:56
Fließ Neuer Zoll					08:39 11:10 17:59
Fließ Nesselgarten					08:40 11:11 18:00
Fließ Urgen					08:41 11:12 18:01
Fließ Abzw Eichholz					08:43 11:14 18:03
Fließ Jagglshütte					08:44 11:15 18:04
Landeck Stadtplatz					08:46 11:17 18:06
Landeck Rathausgarage					08:47 11:18 18:07
Landeck Zentrum (Steig D)					08:48 11:19 18:08
Landeck Perjener Brücke					08:51 11:22 18:11
Landeck-Zams Bahnhof (Steig D) 6					08:53 11:24 18:13

6 Umstiegsmöglichkeiten zur Bahn  
7 Montag bis Freitag, wenn Werktag von 11.07.2016 bis 09.09.2016



REISETIPP

04. Juni 2016 bis 25. September 2016

Rex von Innsbruck MO–SA			8:02			11:58		14:56		18:38
Rex von Innsbruck SO+FR								15:02	17:28	
IC von Innsbruck					09:52					
Railjet von Innsbruck			08:26						17:39	18:30
Zug von Feldkirch	07:27		08:19		10:15			15:27	17:23	18:03
	<b>A</b>	<b>7</b>	<b>A</b>			<b>W</b>			<b>A</b>	<b>A</b>
Zams Venetbahn ab	7:28	8:05	8:35		10:20	12:03		15:28	17:43	18:38
Landeck-Zams Bahnhof	7:30	8:07	8:37		10:22	12:05		15:30	17:45	18:40
Landeck Perjener Brücke	7:31	8:08	8:38		10:23	12:06		15:31	17:46	18:41
Landeck Zentrum	7:35	8:12	8:42		10:27	12:10		15:35	17:50	18:45
Landeck Rathausgarage	7:36	8:13	8:43		10:28	12:11		15:36	17:51	18:46
Fließ Jagglshütte	7:39	8:16	8:46		10:31	12:14		15:39	17:54	18:49
Fließ Abzw. Eichholz	7:41	8:18	8:48		10:33	12:16		15:41	17:56	18:51
Fließ Urgen	7:43	8:20	8:50		10:35	12:18		15:43	17:58	18:53
Fließ Nesselgarten	7:45	8:22	8:52		10:37	12:20		15:45	18:00	18:55
Fließ Neuer Zoll	7:46	8:23	8:53		10:38	12:21		15:46	18:01	18:56
Fließ Alter Zoll	7:47	8:24	8:54		10:39	12:22		15:47	18:02	18:57
Fließ Mühlbach	7:49	8:26	8:56		10:41	12:24		15:49	18:04	18:59
Fließ Dorf	7:50	8:27	8:57		10:42	12:25		15:50	18:05	19:00
Fließ Abzw. Silberplan		8:31	9:01		10:46			15:54		
Fließ Kälbergatter		8:37	9:07		10:52			16:00		
Fließ Abzw. Gogles		8:40	9:10		10:55			16:03		
Fließ Naturparkhaus an		8:42	9:12		10:57			16:05		
	<b>A</b>	<b>7</b>	<b>A</b>			<b>6</b>		<b>A</b>		<b>A</b>
Fließ Naturparkhaus ab		8:45	9:25		11:10			16:15		
Fließ Abzw. Gogles		8:48	9:28		11:13			16:18		
Fließ Kälbergatter		8:50	9:30		11:15			16:20		
Fließ Abzw. Silberplan		8:56	9:36		11:21			16:26		
Fließ Dorf	7:55	9:00	9:40		11:25	12:25	13:25	16:30	18:05	19:00
Fließ Mühlbach	7:56	9:01	9:41		11:26	12:26	13:26	16:31	18:06	19:01
Fließ Alter Zoll	7:58	9:03	9:43		11:28	12:28	13:28	16:33	18:08	19:03
Fließ Neuer Zoll	8:00	9:05	9:45		11:30	12:30	13:30	16:35	18:10	19:05
Fließ Nesselgarten	8:02	9:07	9:47		11:32	12:32	13:32	16:37	18:12	19:07
Fließ Urgen	8:03	9:08	9:48		11:33	12:33	13:33	16:38	18:13	19:08
Fließ Abzw. Eichholz	8:05	9:10	9:50		11:35	12:35	13:35	16:40	18:15	19:10
Fließ Jagglshütte	8:06	9:11	9:51		11:36	12:36	13:36	16:41	18:16	19:11
Landeck Stadtplatz	8:08	9:13	9:53		11:38	12:38	13:38	16:43	18:18	19:13
Landeck Rathausgarage	8:09	9:14	9:54		11:39	12:39	13:39	16:44	18:19	19:14
Landeck Zentrum	8:10	9:15	9:55		11:40	12:40	13:40	16:45	18:20	19:15
Landeck Perjener Brücke	8:14	9:19	9:59		11:44	12:44	13:44	16:49	18:24	19:19
Landeck-Zams Bahnhof	8:15	9:20	10:00		11:45	12:45	13:45	16:50	18:25	19:20
Zams Venetbahn an	8:17	9:22	10:02		11:47	12:47	13:47	16:52	18:27	19:22
Rex nach Innsbruck MO - FR							14:02			
Rex nach Innsbruck MO - SA	09:02				12:02			16:57		
Rex nach Innsbruck SO + F	08:56						13:50			
IC nach Innsbruck			10:17							
Railjet nach Innsbruck		09:29				13:29		17:25		19:29
Railjet nach Feldkirch	08:28		10:34		12:32				18:32	
Zug nach Feldkirch							13:55	17:41		

Gültig bis 10. Dezember 2016

HALTESTELLE											
VERKEHRSHINWEIS											
Innsbruck	05:23		x							x	
Landeck-Zams	06:18		06:37	09:02		11:44				13:44	14:57 17:01
VERKEHRSHINWEIS	<b>2</b>		<b>3</b>		<b>1</b>	<b>3</b>	<b>1</b>	<b>1</b>			
Landeck-Zams Bahnhof (Steig D)	06:22	06:52	08:15	10:05	11:05	12:45	13:05		14:40	16:00	18:10
Landeck Perjener Brücke	06:23	06:53	08:16	10:06	11:06	12:46	13:06		14:41	16:01	18:11
Landeck Zentrum (Steig D)	06:27	06:57	08:20	10:10	11:10	12:50	13:10		14:45	16:05	18:15
Landeck Rathausgarage	06:28	06:58	08:21	10:11	11:11	12:51	13:11		14:46	16:06	18:16
Fließ Jagglshütte	06:31	07:01	08:24	10:14	11:14	12:54	13:14		14:49	16:09	18:19
Fließ Abzw Eichholz	06:32	07:02	08:25	10:15	11:15	12:55	13:15		14:50	16:10	18:20
Fließ Urgen	06:34	07:04	08:27	10:17	11:17	12:57	13:17		14:52	16:12	18:22
Fließ Nesselgarten	06:36	07:06	08:29	10:19	11:19	12:59	13:19		14:54	16:14	18:24
Fließ Neuer Zoll	06:38	07:08	08:31	10:21	11:21	13:01	13:21		14:56	16:16	18:26
Prutz Untergufer	06:41	07:11	08:34	10:24	11:24	13:04	13:24		14:59	16:19	18:29
Prutz Postamt	06:43	07:13	08:36	10:26	11:26	13:06	13:26		15:01	16:21	18:31
Prutz Schwimmbad	06:45	07:15	08:38	10:28	11:28	13:08	13:28		15:03	16:23	18:33
Prutz Mittelschule	06:45	07:16	08:39	10:29	11:29	13:09	13:29		15:04	16:24	18:34
Ried i. O. Seilbahn	06:47	07:17	08:40	10:30	11:30	13:10	13:30		15:05	16:25	18:35
Ried i. O. Gemeindeamt	06:50	07:20	08:43	10:33	11:33	13:13	13:33	14:35	15:08	16:28	18:38
Ladis Unterdorf	06:57	07:27	08:50	10:40	11:40	13:20	13:40	14:42	15:15	16:35	18:45
Ladis Dorf	06:59	07:29	08:52	10:42	11:42	13:22	13:42	14:44	15:17	16:37	18:47
Ladis Seilbahn	07:01	07:31	08:54	10:44	11:44	13:24	13:44	14:46	15:19	16:39	18:49
Ladis Überwasser	07:03	07:33	08:56	10:46	11:46	13:26	13:46	14:48	15:21	16:41	18:51
Fiss Fisser Höfe	07:05	07:35	08:58	10:48	11:48	13:28	13:48	14:50	15:23	16:43	18:53
Fiss Abzw Fisser Höfe	07:06	07:36	08:59	10:49	11:49	13:29	13:49	14:51	15:24	16:44	18:54
Fiss Mittelschule	07:07	07:37	09:00	10:50	11:50	13:30	13:50	14:52	15:25	16:45	18:55
Fiss Gemeindeamt (Steig A)	07:08	07:38	09:01	10:51	11:51	13:31	13:51	14:53	15:26	16:46	18:56
Serfaus Feld	07:11	07:41	09:04	10:54	11:54	13:34	13:54	14:56	15:29	16:49	18:59
Serfaus Parkcafé (Steig A)	07:12	07:43	09:06	10:56	11:56	13:36	13:56	14:58	15:31	16:51	19:01
Serfaus Muiren	07:13	07:45	09:08	10:58	11:58	13:38	13:58	15:00	15:33	16:53	19:03
Serfaus Hotel Post	07:14	07:48	09:11	11:01	12:01	13:41	14:01	15:03	15:36	16:56	19:06
Serfaus Seilbahn	07:17	07:52	09:15	11:05	12:05	13:45	14:05	15:07	15:40	17:00	19:10
HALTESTELLE											
VERKEHRSHINWEIS	x		<b>3</b>	<b>3</b>	<b>1</b>					<b>4</b>	
Serfaus Seilbahn	06:15	07:55	09:25	11:10	12:45	13:45	14:20	15:50	17:15	18:10	
Serfaus Hotel Post	06:20	08:00	09:30	11:15	12:50	13:50	14:25	15:55	17:20	18:15	
Serfaus Gh Schwarzer Adler	06:22	08:02	09:32	11:17	12:52	13:52	14:27	15:57	17:22	18:17	
Serfaus Muiren	06:23	08:03	09:33	11:18	12:53	13:53	14:28	15:58	17:23	18:18	
Serfaus Parkcafé (Steig B)	06:25	08:05	09:35	11:20	12:55	13:55	14:30	16:00	17:25	18:20	
Serfaus Feld	06:27	08:07	09:37	11:22	12:57	13:57	14:32	16:02	17:27	18:22	
Fiss Gemeindeamt (Steig B)	06:30	08:10	09:40	11:25	13:00	14:00	14:35	16:05	17:30	18:25	
Fiss Abzw Fisser Höfe	06:31	08:11	09:41	11:26	13:01	14:01	14:36	16:06	17:31	18:26	
Fiss Fisser Höfe	06:32	08:12	09:42	11:27	13:02	14:02	14:37	16:07	17:32	18:27	
Ladis Überwasser	06:35	08:15	09:45	11:30	13:05	14:05	14:40	16:10	17:35	18:30	
Ladis Seilbahn	06:37	08:17	09:47	11:32	13:07	14:07	14:42	16:12	17:37	18:32	
Ladis Dorf	06:39	08:19	09:49	11:34	13:09	14:09	14:44	16:14	17:39	18:34	
Ladis Unterdorf	06:41	08:21	09:51	11:36	13:11	14:11	14:46	16:16	17:41	18:36	
Ried i. O. Gemeindeamt	06:48	08:28	09:58	11:43	13:18	14:18	14:53	16:23	17:48	18:43	
Ried i. O. Seilbahn	06:49	08:29	09:59	11:44	13:19	14:19	14:54	16:24	17:49	18:44	
Prutz Mittelschule	06:50	08:30	10:00	11:45	13:20	14:20	14:55	16:25	17:50	18:45	
Prutz Schwimmbad	06:52	08:32	10:02	11:47	13:22	14:22	14:57	16:27	17:52	18:47	
Prutz Postamt	06:54	08:34	10:04	11:49	13:24	14:24	14:59	16:29	17:54	18:49	
Prutz Untergufer	06:56	08:36	10:06	11:51	13:26	14:26	15:01	16:31	17:56	18:51	
Fließ Neuer Zoll	06:59	08:39	10:09	11:54	13:29	14:29	15:04	16:34	17:59	18:54	
Fließ Nesselgarten	07:00	08:40	10:10	11:55	13:30	14:30	15:05	16:35	18:00	18:55	
Fließ Urgen	07:01	08:41	10:11	11:56	13:31	14:31	15:06	16:36	18:01	18:56	
Fließ Abzw Eichholz	07:03	08:43	10:13	11:58	13:33	14:33	15:08	16:38	18:03	18:58	
Fließ Jagglshütte	07:04	08:44	10:14	11:59	13:34	14:34	15:09	16:39	18:04	18:59	
Landeck Stadtplatz	07:06	08:46	10:16	12:01	13:36	14:36	15:11	16:41	18:06	19:01	
Landeck Rathausgarage	07:07	08:47	10:17	12:02	13:37	14:37	15:12	16:42	18:07	19:02	
Landeck Zentrum (Steig D)	07:08	08:48	10:18	12:03	13:38	14:38	15:13	16:43	18:08	19:03	
Landeck Perjener Brücke	07:11	08:51	10:21	12:06	13:41	14:41	15:16	16:46	18:11	19:06	
Landeck-Zams Bahnhof (Steig D)	07:13	08:53	10:23	12:08	13:43	14:43	15:18	16:48	18:13	19:08	
nach St. Anton a. A.	07:27		10:34	12:32	13:55				18:32		
VERKEHRSHINWEIS	x		<b>3</b>	<b>3</b>					x		
nach Innsbruck	07:29	09:02		12:32	14:02		15:29	16:57		19:29	

Umstiegsmöglichkeiten zur Bahn

x Montag bis Samstag, wenn Werktag

1 Samstag, wenn Werktag von 19.12.2015 bis 09.04.2016

2 Montag bis Samstag, wenn Werktag von 14.12.2015 bis 09.04.2016

3 täglich, von 13.12.15 bis 10.04.16 und von 04.06.16 bis 25.09.16

4 täglich, von 19.12.2015 bis 10.04.2016

## REISETIPP: 1-TÄGIGER AUSFLUG



## SERFAUS-FISS-LADIS AB LANDECK



## 1 ERLEBNISWELT SERFAUS, SERFAUSER SAUSER

Seilbahn Komperdell, Türbreite Gondel 60 cm!

## 3 ERLEBNISPARTY HÖG MIT FAMILIEN COASTER SCHNEISENFEGER

PANORAMA GENUSSWEG SERFAUS-FISS-LADIS

## 2 SOMMER-FUNPARK FISS

## 3 BIKEPARK SERFAUS-FISS-LADIS

## 3 MUSEUM FISS

Abfahrtsort	Linie	Abfahrt	Ankunft	Ankunftsort
HBF Innsbruck	RJ	06.30	07.24	BHF Landeck-Zams
BHF Landeck-Zams	4236	08.15	09.15	Serfaus Seilbahn
Fiss Gemeindeamt	4236	17.30	18.13	BHF Landeck-Zams
BHF Landeck-Zams	REX	18.56	20.02	HBF Innsbruck

– Auffahrt mit der Komperdellbahn Serfaus und Wanderung zum **WASSER-ERLEBNISPIELPARK MURMLIWASSER** nahe der Mittelstation Komperdell. Mit dem Sunliner kommen Sie zum Action-Highlight **SERFAUSER SAUSER**. Alternativ ist ein Besuch des neuen **ERLEBNISPARTY HÖG** beim Högsee mit dem **FAMILIEN COASTER SCHNEISENFEGER** zu empfehlen.

– Auf dem breiten, gut ausgebauten **PANORAMA GENUSSWEG** geht es ohne große Höhenunterschiede von Komperdell Richtung Fiss zur Möseralm.

– Im **SOMMER-FUNPARK FISS** wird u. a. Traumspeed und Adrenalin pur mit dem Fisser Flieger und dem Skyswing geboten. Mit dem Fisser Flietzer hat man die Möglichkeit mit der 2,2 km langen Rodelbahn ins Tal nach Fiss zu fahren.

– Im Dorf Fiss bietet sich noch die Möglichkeit, das **MUSEUM FISS** zu besuchen (13.06. bis 13.10.2016: MO, DO 15.00 bis 18.00 Uhr / Museumsführung jeden MI 10.00 Uhr, jeden DO 09. bis 12.00 Uhr Brot backen).

– Alternative für Sportliche: Im neuen **BIKEPARK** bei der Waldbahn ist für jeden die richtige Strecke mit dabei. Spaß und Action für die ganze Familie ist garantiert!



Gültig bis 10. Dezember 2016

HALTESTELLE								
VERKEHRSHINWEIS	fe	ff	fq	fe	Δap	▲	▲	▲fq
Landeck Zentrum Busterminal 2			06:18	06:48	07:06	07:08		07:09
Landeck Postamt			06:19	06:49	07:07	07:09		07:10
Landeck Rathausgarage			06:20	06:50	07:08	07:10		07:11
Landeck Zentrum Busterminal 2	an					07:11		
Landeck Zentrum Busterminal 2	ab					07:14		
Landeck Bahnübersetzung			06:21	06:51	07:09	07:15		07:12
Landeck Perjener Brücke			06:22	06:52	07:10	07:16		07:13
Landeck-Zams Bahnhof (Steig F) ☞			06:23	06:53	07:11	07:17		07:14
Zams Venetbahn				06:55	07:13	07:19		
Zams Grüner				06:56	07:14	07:20		
Zams Zentrum	an			06:57	07:15	07:21		
Zams Zentrum	ab			06:57	07:15	07:21		
Zams Siedlung				06:58	07:16	07:22		
Zams Krankenhaus/Schule				06:59	07:16	07:16		
Zams Krankenhaus/Parkplatz			06:08	07:00	07:17	07:17		
Zams Einkaufszentrum			06:08	07:00	07:17	07:17		
Zams Römerweg		05:51	06:10	07:01	07:19	07:19		
Zams Lochputz		05:52	06:11	07:02	07:20	07:20		
Zams Lötz		05:53	06:13	07:04	07:21	07:21		
Zams Rease			06:14	07:05	07:22	07:22		
Zams Einkaufszentrum			06:14	07:06	07:22	07:22		
Zams Krankenhaus/Parkplatz			06:15	07:07	07:23	07:23		
Zams Siedlung			06:16	07:08	07:24	07:24		
Zams Parkanlage		05:35	05:55	06:17	07:09	07:25		07:25
Zams Zentrum		05:36	05:56	06:18	07:10	07:28		07:28
Zams Grüner		05:37	05:57	06:19	07:11	07:29		07:29
Zams Venetbahn		05:38	05:58	06:20	07:12	07:30		07:30
Landeck-Zams Bahnhof (Steig F) ☞		05:40	06:00	06:22	06:32	07:14	07:32	07:32
Landeck Perjen Gymnasium						07:17		
Landeck Perjen Schrofensteinstraße						07:19		
Landeck Perjener Brücke		05:41	06:01	06:23	06:33	07:20	07:33	07:33
Landeck Bahnübersetzung		05:42	06:02	06:24	06:34	07:21	07:34	07:34
Landeck Zentrum Busterminal 2		05:43	06:03	06:26	06:35	07:23	07:35	07:35

HALTESTELLE								
VERKEHRSHINWEIS	▲	Δ	▲	▲	Δ			
Landeck Zentrum Busterminal 2			12:48	13:08		13:43	14:13	14:43
Landeck Postamt			12:49	13:09		13:44	14:14	14:44
Landeck Rathausgarage			12:50	13:10		13:45	14:15	14:45
Landeck Bahnübersetzung			12:51	13:11		13:46	14:16	14:46
Landeck Perjen Gymnasium	12:30				13:25			
Landeck Perjen Schrofensteinstraße	12:31				13:26			
Landeck Perjener Brücke	12:31	12:52	13:12	13:26		13:47	14:17	14:47
Landeck-Zams Bahnhof (Steig F) ☞	12:32	12:53	13:13	13:27		13:48	14:18	14:48
Zams Venetbahn	12:33	12:55	13:15	13:28		13:50	14:20	14:50
Zams Grüner	12:34	12:56	13:16	13:29		13:51	14:21	14:51
Zams Zentrum	12:35	12:57	13:17	13:30		13:52	14:22	14:52
Zams Zentrum	12:35	12:58	13:17	13:30		13:52	14:22	14:52
Zams Siedlung	12:36		13:18	13:31		13:53	14:23	14:53
Zams Krankenhaus/Schule	12:37		13:18	13:32	13:26	13:53	14:23	14:53
Zams Krankenhaus/Parkplatz	12:38	12:37	13:19	13:33	13:27	13:54	14:24	14:54
Zams Einkaufszentrum	12:38	12:37		13:33	13:27	13:54	14:24	14:54
Zams Römerweg						13:55	14:25	14:55
Zams Lochputz						13:56	14:26	14:56
Zams Lötz						13:57	14:27	14:57
Zams Rease						13:58	14:28	14:58
Zams Einkaufszentrum						13:58	14:28	14:58
Zams Krankenhaus/Parkplatz						13:59	14:29	14:59
Zams Siedlung						14:00	14:30	15:00
Zams Parkanlage	12:39	12:39		13:34	13:28	13:34	14:01	14:31
Zams Zentrum	12:40	12:40		13:35	13:29	13:35	14:03	14:33
Zams Grüner	12:41	12:41	12:59	13:36	13:30	13:36	14:04	14:34
Zams Venetbahn	12:42	12:42	13:00	13:37	13:31	13:37	14:05	14:35
Landeck-Zams Bahnhof (Steig F) ☞	12:44	12:44	13:02	13:39	13:33	13:39	14:07	14:37
Landeck Perjener Brücke	12:45	12:45	13:03	13:40	13:34	13:40	14:08	14:38
Landeck Bahnübersetzung	12:46	12:46	13:04	13:41	13:35	13:41	14:09	14:39
Landeck Zentrum Busterminal 2	12:48	12:48	13:06	13:43	13:37	13:43	14:11	14:41

Kein Linienverkehr an Sonn- und Feiertagen!

- ☞ Umstiegsmöglichkeiten zur Bahn
- ▲ Montag bis Freitag, wenn Schultag in Tirol
- Δ Montag bis Freitag, wenn schulfreier Werktag in Tirol
- fq Bus kommt von Tobadill

MONTAG-FREITAG														
Δfq	▲												Δ	▲
07:09	07:26	07:51	08:13	08:43	09:13	09:43	10:13	10:43	11:13	11:38	12:08	12:08		
07:10	07:27	07:52	08:14	08:44	09:14	09:44	10:14	10:44	11:14	11:39	12:09	12:09		
07:11	07:28	07:53	08:15	08:45	09:15	09:45	10:15	10:45	11:15	11:40	12:10	12:10		
			07:54											
			07:55											
07:12	07:29	07:56	08:16	08:46	09:16	09:46	10:16	10:46	11:16	11:41	12:11	12:11		
07:13	07:30	07:57	08:17	08:47	09:17	09:47	10:17	10:47	11:17	11:42	12:12	12:12		
07:14	07:33	07:58	08:18	08:48	09:18	09:48	10:18	10:48	11:18	11:43	12:13	12:13		
07:16	07:35	07:59	08:20	08:50	09:20	09:50	10:20	10:50	11:20	11:45	12:15	12:15		
07:17	07:36	08:00	08:21	08:51	09:21	09:51	10:21	10:51	11:21	11:46	12:16	12:16		
07:18	07:37	08:01	08:22	08:52	09:22	09:52	10:22	10:52	11:22	11:47	12:17	12:17		
07:18	07:37	08:01	08:22	08:52	09:22	09:52	10:22	10:52	11:22	11:47	12:17	12:17		
07:19	07:38	08:02	08:23	08:53	09:23	09:53	10:23	10:53	11:23	11:48	12:18	12:18		
07:19	07:25	07:38	08:02	08:23	08:53	09:23	09:53	10:23	10:53	11:23	11:48	12:18		
07:20	07:26	07:39	08:03	08:24	08:54	09:24	09:54	10:24	10:54	11:24	11:49	12:19		
07:20	07:26	07:39	08:03	08:24	08:54	09:24	09:54	10:24	10:54	11:24	11:49			
				08:25	08:55	09:25	09:55	10:25	10:55	11:25	11:50			
				08:26	08:56	09:26	09:56	10:26	10:56	11:26	11:51			
				08:27	08:57	09:27	09:57	10:27	10:57	11:27	11:52			
				08:28	08:58	09:28	09:58	10:28	10:58	11:28	11:53			
				08:28	08:58	09:28	09:58	10:28	10:58	11:28	11:53			
				08:29	08:59	09:29	09:59	10:29	10:59	11:29	11:54			
				08:30	09:00	09:30	10:00	10:30	11:00	11:30	11:55			
	07:27	07:40	08:04	08:31	09:01	09:31	10:01	10:31	11:01	11:31	11:56			
	07:29	07:42	08:06	08:33	09:03	09:33	10:03	10:33	11:03	11:33	11:58			
	07:30	07:43	08:07	08:34	09:04	09:34	10:04	10:34	11:04	11:34	11:59			
	07:31	07:44	08:08	08:35	09:05	09:35	10:05	10:35	11:05	11:35	12:00			
	07:33	07:45	08:09	08:37	09:07	09:37	10:07	10:37	11:07	11:37	12:02			
	07:37												12:22	
		07:46	08:10	08:38	09:08	09:38	10:08	10:38	11:08	11:38	12:03			
		07:47	08:11	08:39	09:09	09:39	10:09	10:39	11:09	11:39	12:04			
		07:49	08:13	08:41	09:11	09:41	10:11	10:41	11:11	11:41	12:06			

MONTAG-FREITAG													
15:13	15:43	16:13	16:43	17:13	17:43	18:13	18:43	19:13					
15:14	15:44	16:14	16:44	17:14	17:44	18:14	18:44	19:14					
15:15	15:45	16:15	16:45	17:15	17:45	18:15	18:45	19:15					
15:16	15:46	16:16	16:46	17:16	17:46	18:16	18:46	19:16					
15:17	15:47	16:17	16:47	17:17	17:47	18:17	18:47	19:17					
15:18	15:48	16:18	16:48	17:18	17:48	18:18	18:48	19:18					
15:20	15:50	16:20	16:50	17:20	17:50	18:20	18:50	19:20					
15:21	15:51	16:21	16:51	17:21	17:51	18:21	18:51	19:21					
15:22	15:52	16:22	16:52	17:22	17:52	18:22	18:52	19:22					
15:22	15:52	16:22	16:52	17:22	17:52	18:22	18:52	19:22					
15:23	15:53	16:23	16:53	17:23	17:53	18:23	18:53	19:23					
15:23	15:53	16:23	16:53	17:23	17:53	18:23	18:53	19:23					
15:24	15:54												

Gültig bis 10. Dezember 2016

HALTESTELLE	SAMSTAG						
	fe	ff	fq	fe	ap	fq	
VERKEHRSHINWEIS							
Landeck Zentrum Busterminal 2			06:18	06:48	07:06	07:09	07:26 07:51
Landeck Postamt			06:19	06:49	07:07	07:10	07:27 07:52
Landeck Rathausgarage			06:20	06:50	07:08	07:11	07:28 07:53
Landeck Zentrum Busterminal 2	an						07:54
Landeck Zentrum Busterminal 2	ab						07:55
Landeck Bahnübersetzung			06:21	06:51	07:09	07:12	07:29 07:56
Landeck Perjener Brücke			06:22	06:52	07:10	07:13	07:30 07:57
Landeck-Zams Bahnhof (Steig F) ☞			06:23	06:53	07:11	07:14	07:33 07:58
Zams Venetbahn				06:55	07:13	07:16	07:35 07:59
Zams Grüner				06:56	07:14	07:17	07:36 08:00
Zams Zentrum	an			06:57	07:15	07:18	07:37 08:01
Zams Zentrum	ab			06:57	07:15	07:18	07:37 08:01
Zams Siedlung				06:58	07:16	07:19	07:38 08:02
Zams Krankenhaus/Schule				06:59	07:16	07:19	07:38 08:02
Zams Krankenhaus/Parkplatz			06:08	07:00	07:17	07:20	07:39 08:03
Zams Einkaufszentrum			06:08	07:00	07:17	07:20	07:39 08:03
Zams Römerweg		05:51	06:10	07:01	07:19		
Zams Lochputz		05:52	06:11	07:02	07:20		
Zams Lötz		05:53	06:13	07:04	07:21		
Zams Rease			06:14	07:05	07:22		
Zams Einkaufszentrum			06:14	07:06	07:22		
Zams Krankenhaus/Parkplatz			06:15	07:07	07:23		
Zams Siedlung			06:16	07:08	07:24		
Zams Parkanlage		05:35 05:55	06:17	07:09	07:25	07:40	08:04
Zams Zentrum		05:36 05:56	06:18	07:10	07:28	07:42	08:06
Zams Grüner		05:37 05:57	06:19	07:11	07:29	07:43	08:07
Zams Venetbahn		05:38 05:58	06:20	07:12	07:30	07:44	08:08
Landeck-Zams Bahnhof (Steig F) ☞		05:40 06:00	06:22 06:32	07:14 07:32		07:45 08:09	
Landeck Perjener Gymnasium						07:17	
Landeck Perjener Schrofensteinstraße						07:19	
Landeck Perjener Brücke		05:41 06:01	06:23 06:33	07:20 07:33		07:46 08:10	
Landeck Bahnübersetzung		05:42 06:02	06:24 06:34	07:21 07:34		07:47 08:11	
Landeck Zentrum Busterminal 2		05:43 06:03	06:26 06:35	07:23 07:35		07:49 08:13	

HALTESTELLE							
Landeck Zentrum Busterminal 2		15:13	15:43	16:13	16:43	17:13	17:43
Landeck Postamt		15:14	15:44	16:14	16:44	17:14	17:44
Landeck Rathausgarage		15:15	15:45	16:15	16:45	17:15	17:45
Landeck Bahnübersetzung		15:16	15:46	16:16	16:46	17:16	17:46
Landeck Perjener Brücke		15:17	15:47	16:17	16:47	17:17	17:47
Landeck-Zams Bahnhof (Steig F) ☞		15:18	15:48	16:18	16:48	17:18	17:48
Zams Venetbahn		15:20	15:50	16:20	16:50	17:20	17:50
Zams Grüner		15:21	15:51	16:21	16:51	17:21	17:51
Zams Zentrum	an	15:22	15:52	16:22	16:52	17:22	17:52
Zams Zentrum	ab	15:22	15:52	16:22	16:52	17:22	17:52
Zams Siedlung		15:23	15:53	16:23	16:53	17:23	17:53
Zams Krankenhaus/Schule		15:23	15:53	16:23	16:53	17:23	17:53
Zams Krankenhaus/Parkplatz		15:24	15:54	16:24	16:54	17:24	17:54
Zams Einkaufszentrum		15:24	15:54	16:24	16:54	17:24	17:54
Zams Römerweg		15:25	15:55	16:25	16:55	17:25	17:55
Zams Lochputz		15:26	15:56	16:26	16:56	17:26	17:56
Zams Lötz		15:27	15:57	16:27	16:57	17:27	17:57
Zams Rease		15:28	15:58	16:28	16:58	17:28	17:58
Zams Einkaufszentrum		15:28	15:58	16:28	16:58	17:28	17:58
Zams Krankenhaus/Parkplatz		15:29	15:59	16:29	16:59	17:29	17:59
Zams Siedlung		15:30	16:00	16:30	17:00	17:30	18:00
Zams Parkanlage		15:31	16:01	16:31	17:01	17:31	
Zams Zentrum		15:33	16:03	16:33	17:03	17:33	
Zams Grüner		15:34	16:04	16:34	17:04	17:34	
Zams Venetbahn		15:35	16:05	16:35	17:05	17:35	
Landeck-Zams Bahnhof (Steig F) ☞		15:37	16:07	16:37	17:07	17:37	
Landeck Perjener Brücke		15:38	16:08	16:38	17:08	17:38	
Landeck Bahnübersetzung		15:39	16:09	16:39	17:09	17:39	
Landeck Zentrum Busterminal 2		15:41	16:11	16:41	17:11	17:41	

SAMSTAG												
08:13	08:43	09:13	09:43	10:13	10:43	11:13	11:38	12:08	12:48	13:08	13:43	
08:14	08:44	09:14	09:44	10:14	10:44	11:14	11:39	12:09	12:49	13:09	13:44	
08:15	08:45	09:15	09:45	10:15	10:45	11:15	11:40	12:10	12:50	13:10	13:45	
08:16	08:46	09:16	09:46	10:16	10:46	11:16	11:41	12:11	12:51	13:11	13:46	
08:17	08:47	09:17	09:47	10:17	10:47	11:17	11:42	12:12	12:52	13:12	13:47	
08:18	08:48	09:18	09:48	10:18	10:48	11:18	11:43	12:13	12:53	13:13	13:48	
08:20	08:50	09:20	09:50	10:20	10:50	11:20	11:45	12:15	12:55	13:15	13:50	
08:21	08:51	09:21	09:51	10:21	10:51	11:21	11:46	12:16	12:56	13:16	13:51	
08:22	08:52	09:22	09:52	10:22	10:52	11:22	11:47	12:17	12:57	13:17	13:52	
08:22	08:52	09:22	09:52	10:22	10:52	11:22	11:47	12:17	12:58	13:17	13:52	
08:23	08:53	09:23	09:53	10:23	10:53	11:23	11:48	12:18	13:18	13:18	13:53	
08:23	08:53	09:23	09:53	10:23	10:53	11:23	11:48	12:18		13:19	13:53	
08:24	08:54	09:24	09:54	10:24	10:54	11:24	11:49	12:19	12:37	13:19	13:32	13:54
08:24	08:54	09:24	09:54	10:24	10:54	11:24	11:49	12:19	12:37		13:32	13:54
08:25	08:55	09:25	09:55	10:25	10:55	11:25	11:50					13:55
08:26	08:56	09:26	09:56	10:26	10:56	11:26	11:51					13:56
08:27	08:57	09:27	09:57	10:27	10:57	11:27	11:52					13:57
08:28	08:58	09:28	09:58	10:28	10:58	11:28	11:53					13:58
08:28	08:58	09:28	09:58	10:28	10:58	11:28	11:53					13:58
08:29	08:59	09:29	09:59	10:29	10:59	11:29	11:54					13:59
08:30	09:00	09:30	10:00	10:30	11:00	11:30	11:55					14:00
08:31	09:01	09:31	10:01	10:31	11:01	11:31	11:56		12:39		13:34	14:01
08:33	09:03	09:33	10:03	10:33	11:03	11:33	11:58		12:40		13:35	14:03
08:34	09:04	09:34	10:04	10:34	11:04	11:34	11:59		12:41	12:59	13:36	14:04
08:35	09:05	09:35	10:05	10:35	11:05	11:35	12:00		12:42	13:00	13:37	14:05
08:37	09:07	09:37	10:07	10:37	11:07	11:37	12:02		12:44	13:02	13:39	14:07
08:38	09:08	09:38	10:08	10:38	11:08	11:38	12:03		12:45	13:03	13:40	14:08
08:39	09:09	09:39	10:09	10:39	11:09	11:39	12:04		12:46	13:04	13:41	14:09
08:41	09:11	09:41	10:11	10:41	11:11	11:41	12:06		12:48	13:06	13:43	14:11



REISETIPP

Kein Linienverkehr an Sonn- und Feiertagen!

- ☞ Umstiegsmöglichkeiten zur Bahn
- fq Bus kommt von Tobadill
- ap Bus fährt bis zur Haltestelle „Landeck Kirche“ (nur an Schultagen)
- fe Bus fährt bis Tobadill
- ff Bus fährt bis Strengerberg





## DURCH DIE TERRA RAETICA AB SCUOL

- 2 ZOLLFREIZONE SAMNAUN
- 5 ETSCHQUELLE/ETSCHQUELLBUNKER (FR), RESCHEN
- 3 WOCHENMARKT IN MALS (MI)
- 6 KLOSTER ST. JOHANN IN MÜSTAIR  
Die Kirche (1 Stufe) kann mit Begleitung besucht werden. Im Museum gibt es Stiegen.
- 9 BOGN ENGIADINA, SCUOL

\* MO-SA, wenn Werktag

Abfahrtsort	Linie	Abfahrt	Ankunft	Ankunftsort
BHF Zernez*	Anschluss RhB	06.33	07.16	BHF Scuol-Tarasp
BHF Scuol-Tarasp	90.921	07.30	08.45	Samnaun Dorf/Post

– Gelegenheit zum **ZOLLFREI EINKAUFEN** in Samnaun.

Abfahrtsort	Linie	Abfahrt	Ankunft	Ankunftsort
Samnaun Dorf/Post	90.921	11.10	11.54	Martina/Cunfin
Martina/Cunfin	273	12.05	12.23	Reschen

– Leichte Rundwanderung vom Dorfzentrum Reschen zur **ETSCHQUELLE** und über weite Wiesen mit wunderbarem Blick auf den Reschensee zurück zum Ausgangspunkt (1h). Jeden Freitag um 15.00 Uhr Führungen in den Monaten Juni bis September durch den **ETSCHQUELLBUNKER** (Treffpunkt: Sportplatz Reschen, Dauer: 1,5 h, Anmeldung unter Tel. 0039-0473-633101 oder info@reschenpass.it erforderlich, Gruppen jederzeit auf Anfrage).

Abfahrtsort	Linie	Abfahrt	Ankunft	Ankunftsort
Reschen	273	13.23	13.53	BHF Mals

– Jeden Mittwoch findet ein **WOCHENMARKT IN MALS** statt

Abfahrtsort	Linie	Abfahrt	Ankunft	Ankunftsort
BHF Mals	90.811	15.03	15.25	Müstair/Kloster

– Besuch des zum UNESCO Welterbe zählenden **KLOSTERS ST. JOHANN IN MÜSTAIR**. Geöffnet von Mai bis Oktober, täglich 09.00–12.00 + 13.30–17.00 Uhr.

Abfahrtsort	Linie	Abfahrt	Ankunft	Ankunftsort
Müstair/Kloster	90.811	17.28	18.38	BHF Zernez
BHF Zernez	Anschluss RhB	18.49	19.23	BHF Scuol-Tarasp

– Das Ganzjahreserlebnis **BOGN ENGIADINA** mit Gesundheits- und Erlebnisbad, Saunalandschaft, Römisch-Irischem Bad und weiteren Angeboten für ganzheitliches Wohlbefinden lädt täglich bis 21.45 Uhr zum Verweilen ein.



## DURCH DIE TERRA RAETICA AB MALS



- 3 WOCHENMARKT IN MALS (MI)
- 5 MUSEUM CHASA JAURA
- 6 NATIONALPARKZENTRUM ZERNEZ
- 1 FRISCHEMARKT IN LANDECK (FR)
- 1 MUSEUM-GALERIE SCHLOSS LANDECK  
Treppenraupen stehen zur Verfügung.
- 4 SCHIFFFAHRT AM RESCHENSEE

### 1. TAG:

– Jeden Mittwoch findet ein **WOCHENMARKT IN MALS** statt. \* an Werktagen

Abfahrtsort	Linie	Abfahrt	Ankunft	Ankunftsort
BHF Meran*	250	7.16	8.38	BHF Mals
BHF Mals	90.811	09.03	09.40	Valchava

– Besichtigung des **MUSEUM CHASA JAURA**. In einem der schönsten Bauernhäuser im Val Müstair wird der Bogen von der Tradition zur Gegenwart gespannt. Geöffnet von Mitte Juni bis Mitte Oktober, Di.–Fr. 10.00–12.00 + 14.00–17.00 Uhr, Sa.+So. 15.00–18.00 Uhr, Mo. geschlossen.

Abfahrtsort	Linie	Abfahrt	Ankunft	Ankunftsort
Valchava	90.811	11.40	12.38	BHF Zernez

– Besuch des **NATIONALPARKZENTRUM ZERNEZ**. Auf 800 m<sup>2</sup> Ausstellungsfläche besteht die Möglichkeit in die Vielfalt des einzigen Nationalparks der Schweiz einzutauchen. Geöffnet von Mitte Mai bis Oktober, täglich 08.30–18.00 Uhr.

Abfahrtsort	Linie	Abfahrt	Ankunft	Ankunftsort
BHF Zernez	Anschluss RhB	14.49	15.23	BHF Scuol-Tarasp
BHF Scuol-Tarasp	90.921	16.30	16.55	Martina/Cunfin
Martina/Cunfin	4218	18.00	18.52	Landeck/Zentrum

– Nächtigung in Landeck oder Zams

### 2. TAG:

– Jeden Freitag lädt der **FRISCHEMARKT IN LANDECK** zu einem Besuch: Jeden ersten Freitag des Monats (Mai–Oktober) Genusssecke der GenussWerkstatt TirolWest.

– Im **MUSEUM-GALERIE SCHLOSS LANDECK** wird die bewegte Geschichte des Tiroler Oberlandes erzählt. Geöffnet von 09.04. bis 26.10.2016 täglich von 10.00 bis 17.00 Uhr.

Abfahrtsort	Linie	Abfahrt	Ankunft	Ankunftsort
Landeck/Zentrum	4218	12.17	13.20	Nauders/Dorf
Nauders/Mühle	273	14.16	14.28	Graun

– **SCHIFFFAHRT AM RESCHENSEE** mit der MS Hubertus Interregio. Während der Schifffahrt wird die Geschichte der in den Fluten versunkenen Dörfer Graun, Reschen und Arl erzählt. Das Schiff legt täglich um 15.00 Uhr ab (Mitte Juli bis Oktober) – Dauer ca. 1 h.

Abfahrtsort	Linie	Abfahrt	Ankunft	Ankunftsort
Graun	273	17.28	17.53	BHF Mals
BHF Mals	250	18.20	19.43	BHF Meran



Gültig bis 10. Dezember 2016.

Landquart 910			7:13	8:13	9:07	9:28	10:07	10:26	11:07	12:07
Zernez	o									
Scuol-Tarasp 960			6:36	7:36	8:32	9:32	10:32	11:32	12:32	
Zernez	o									
Samedan 960			7:00	8:00	9:00	9:28	10:07	10:26	11:07	12:07
Zernez	o									

Merano/Meran	o	8:13	9:43	11:03	12:13	13:43	15:13	16:43	18:13	19:43
--------------	---	------	------	-------	-------	-------	-------	-------	-------	-------

Mals, Bahnhof/Malles, stazione	o	6:55	7:26	8:46	9:46	10:46	11:46	12:46	13:46	14:46
--------------------------------	---	------	------	------	------	-------	-------	-------	-------	-------

Mals, Bahnhof/Malles, stazione	o	6:13	7:02	8:09	9:03	10:03	11:03	12:03	13:03	14:03	15:03
Glurns/Glorenza, Taufferer Tor		6:22	7:11	8:19	9:19	10:19	11:19	12:19	13:19	14:19	15:19
Taufers i.M./Tubre, St.Nikolaus		6:26	7:23	8:23	9:23	10:23	11:23	12:23	13:23	14:23	15:23
Müstair, cunfin	o	6:28	7:25	8:25	9:25	10:25	11:25	12:25	13:25	14:25	15:25
Müstair, Clostra Son Jon		6:28	7:28	8:28	9:28	10:28	11:28	12:28	13:28	14:28	15:28
Müstair, posta		6:31	7:31	8:31	9:31	10:31	11:31	12:31	13:31	14:31	15:31
Sta. Maria Val Müstair, Sielva		6:34	7:34	8:34	9:34	10:34	11:34	12:34	13:34	14:34	15:34
Sta. Maria Val Müstair, posta		6:36	7:36	8:36	9:36	10:36	11:36	12:36	13:36	14:36	15:36
Valchava, cumün		6:40	7:40	8:40	9:40	10:40	11:40	12:40	13:40	14:40	15:40
Fuldera, cumün		6:45	7:45	8:45	9:45	10:45	11:45	12:45	13:45	14:45	15:45
Tschier, Biosfera	o	6:50	7:50	8:50	9:50	10:50	11:50	12:50	13:50	14:50	15:50
Tschier, Biosfera		7:00	8:00	9:00	10:00	11:00	12:00	13:00	14:00	15:00	16:00
Süsom Givè (Passhöhe)		7:05	8:05	9:05	10:05	11:05	12:05	13:05	14:05	15:05	16:05
Buffalora P10		7:12	8:12	9:12	10:12	11:12	12:12	13:12	14:12	15:12	16:12
Il Fuorn P6		7:16	8:16	9:16	10:16	11:16	12:16	13:16	14:16	15:16	16:16
Punt la Drossa P4		7:21	8:21	9:21	10:21	11:21	12:21	13:21	14:21	15:21	16:21
Ova Spin		7:21	8:21	9:21	10:21	11:21	12:21	13:21	14:21	15:21	16:21
Zernez, staziun	o	7:38	8:38	9:38	10:38	11:38	12:38	13:38	14:38	15:38	16:38
Zernez	o	8:13	9:07	10:07	11:07	12:07	13:07	14:07	15:07	16:07	17:07
Samedan 960	o	8:48	9:42	10:42	11:42	12:42	13:42	14:42	15:42	16:42	17:42
Zernez	o	7:47	8:47	9:47	10:47	11:47	12:47	13:47	14:47	15:47	16:47
Scuol-Tarasp 960	o	8:24	9:24	10:24	11:24	12:24	13:24	14:24	15:24	16:24	17:24
Zernez	o	7:47	8:47	9:47	10:47	11:47	12:47	13:47	14:47	15:47	16:47
Landquart 910	o	9:10	10:10	11:10	12:10	13:10	14:10	15:10	16:10	17:10	18:10

		11:49	12:49	13:49	14:49	15:49	16:49	17:49	18:49	19:49	20:49
	o	13:07	14:07	15:07	16:07	17:07	18:07	19:07	20:07	21:07	22:07
	o	13:32	14:32	15:32	16:32	17:32	18:32	19:32	20:32	21:32	22:32
	o	13:07	14:07	15:07	16:07	17:07	18:07	19:07	20:07	21:07	22:07
	o	12:13	13:13	14:13	15:13	16:13	17:13	18:13	19:13	20:13	21:13
	o	12:46	13:46	14:46	15:46	16:46	17:46	18:46	19:46	20:46	21:46
		15	17	19	21	23	25	27	29	31	
	o	13:15	14:15	15:15	16:15	17:15	18:15	19:15	20:15	21:15	22:15
	o	13:25	14:25	15:25	16:25	17:25	18:25	19:25	20:25	21:25	22:25
	o	13:36	14:36	15:36	16:36	17:36	18:36	19:36	20:36	21:36	22:36
	o	13:43	14:43	15:43	16:43	17:43	18:43	19:43	20:43	21:43	22:43
	o	13:48	14:48	15:48	16:48	17:48	18:48	19:48	20:48	21:48	22:48
	o	13:58	14:58	15:58	16:58	17:58	18:58	19:58	20:58	21:58	22:58
	o	14:03	15:03	16:03	17:03	18:03	19:03	20:03	21:03	22:03	23:03
	o	14:08	15:08	16:08	17:08	18:08	19:08	20:08	21:08	22:08	23:08
	o	14:12	15:12	16:12	17:12	18:12	19:12	20:12	21:12	22:12	23:12
	o	14:14	15:14	16:14	17:14	18:14	19:14	20:14	21:14	22:14	23:14
	o	14:19	15:19	16:19	17:19	18:19	19:19	20:19	21:19	22:19	23:19
	o	14:20	15:20	16:20	17:20	18:20	19:20	20:20	21:20	22:20	23:20
	o	14:21	15:21	16:21	17:21	18:21	19:21	20:21	21:21	22:21	23:21
	o	14:23	15:23	16:23	17:23	18:23	19:23	20:23	21:23	22:23	23:23
	o	14:28	15:28	16:28	17:28	18:28	19:28	20:28	21:28	22:28	23:28
	o	14:40	15:40	16:40	17:40	18:40	19:40	20:40	21:40	22:40	23:40
	o	14:46	15:46	16:46	17:46	18:46	19:46	20:46	21:46	22:46	23:46
	o	14:50	15:50	16:50	17:50	18:50	19:50	20:50	21:50	22:50	23:50
	o	14:16	15:16	16:16	17:16	18:16	19:16	20:16	21:16	22:16	23:16

		14:16	15:16	16:16	17:16	18:16	19:16	20:16	21:16	22:16	23:16
	o	15:38	16:38	17:38	18:38	19:38	20:38	21:38	22:38	23:38	24:38

		118	20	22	24	26	30
	o	15:45	16:03	17:03	18:03	19:03	20:58
	o	15:51	16:09	17:09	18:09	19:09	20:59
	o	16:01	16:19	17:19	18:19	19:19	20:59
	o	16:05	16:23	17:23	18:23	19:23	20:59
	o	16:07	16:25	17:25	18:25	19:25	20:59
	o	16:10	16:28	17:28	18:28	19:28	21:00
	o	16:13	16:31	17:31	18:31	19:31	21:03
	o	16:16	16:34	17:34	18:34	19:34	21:06
	o	16:18	16:36	17:36	18:36	19:36	21:08
	o	16:22	16:40	17:40	18:40	19:40	21:12
	o	16:27	16:45	17:45	18:45	19:45	21:17
	o	16:32	16:50	17:50	18:50	19:50	21:22
	o	16:32	16:50	17:50	18:50	19:50	21:22
	o	16:42	17:00	18:00	19:00	20:00	21:32
	o	16:47	17:05	18:05	19:05	20:05	21:34
	o	16:54	17:12	18:12	19:12	20:12	21:41
	o	16:58	17:16	18:16	19:16	20:16	21:45
	o	17:03	17:21	18:21	19:21	20:21	21:50
	o	17:20	17:38	18:38	19:38	20:38	22:07
	o	18:07	19:07	20:07	21:08	22:08	23:22
	o	18:42	19:42	20:43	21:45	22:45	23:59
	o	17:47	18:47	19:47	20:44	21:44	22:44
	o	18:24	19:24	20:24	21:23	22:21	23:21
	o	17:29	18:29	19:29	20:24	21:24	22:24
	o	18:36	19:36	20:36	21:33	22:33	23:33

**ACHTUNG!**  
 Straße zwischen Mals und Glurns zwischen 9.5. und 16.10. gesperrt. Siehe dazu Fahrplan 274.

Der Fahrplan wird ab 17.10. aufgrund der Aufhebung der Sperrung Malsertor in Glurns geändert!

- 10 05.05.–23.10.2016
- 11 Freitag sowie 24.03.; ohne 25.12., 01.01., 25.03.
- 12 Sonntag sowie 01.01., 28.03., 16.05., ohne 27.03., 15.05.
- 13 Sonntag sowie 01.01., 06.04., 25.05., ohne 05.04., 24.05.
- 14 \* 14.12.–19.03., 31.10.–12.12., täglich 20.03.–30.10.
- 15 Engadin–Meran-Linie Platzreservierung unerlässlich: Online unter [www.postauto.ch](http://www.postauto.ch), unter Webcode 10038 eingeben oder â +41 81 856 10 90, Täglich 08.00–12.00, 13.30–18.00 Uhr, es werden keine Zusatzkurse gefahren

Nicht alle Kurse (Tel. 081 856 1090)

Für den Grenzübergang sind gültige Dokumente erforderlich (I documenti d'identità sono indispensabile per vacare la frontiera).

**Parkplätze im Nationalpark:**

P1 Champlönch, P3 Vallun Chafuol, P4 Punt la Drossa, P6 Il Fuorn, P8 Stabelchod, P10 Buffalora

**Reihenfolge der Haltestellen:**

Zernez (staziun, Center dal Parc, Naziunal, Laschadura, Ova Spin, Champlönch, Vallun Chafuol, Punt la Drossa, Il Fuorn, Stabelchod, Buffalora) / Tschier (Süsom Givè, spv. Minschun, Süsom Tschier, Biosfera, Plaz, Orasom) / Fuldera (d'Aint, cumün, Fuorn) / Valchava (cumün) / Sta. Maria Val Müstair (chasa da scoula, posta, Sielva) / Müstair (Somvih, posta, Clostra, Son Jon, cunfin) / Taufers/Tubre (Grenze, St. Nikolaus bei Taufers, St. Johann, Abzw. Rifair) / Laatsch/Laudes (Calvenbrücke) / Glurns/Glorenza (Taufere Tor) / Mals/Malles (Bahnhof i. O.)

[www.postauto.ch](http://www.postauto.ch)

Reservierungen obligatorisch / riservazione obbligatoria: Tel. 081 856 10 90 (08:00–12:00 / 13:30–18:00 Uhr/ore) Fahrplanauskünfte über die Anschluslinien im Südtirol: [www.sii.bz.it/de](http://www.sii.bz.it/de)

R Platzreservierung obligatorisch:

[www.postauto.ch](http://www.postauto.ch)

webcode 10038

Gültig bis 10. Dezember 2016

	103	105	107	109	111	113	115
<b>Scuol-Tarasp, staziun</b> <sup>1</sup>	630	730	830	930	1030	1130	1230
Scuol, posta	632	732	832	932	1032	1132	1232
Scuol, Bogn Engiadina	635	735	835	935	1035	1135	1235
Sent, Plaz							
Crusch	641	741	841	941	1041	1141	1241
Ramosch, Fermada	644	744	844	944	1044	1144	1244
<b>Strada i. E., Cuncalada</b> <sup>1</sup>	650	750	850	950	1050	1150	1250
Strada i. E., Cuncalada	650	750	850	950	1050	1150	1250
<b>Martina, cunfin</b>	655	755	855	955	1055	1155	1255
Martina, cunfin <sup>1</sup> 94.218				1000		1200	
Landeck-Zams, Busbahnhof				1057		1257	
Martina, cunfin <sup>1</sup> 91.273	705	805	905	1005	1105	1205	1305
Nauders, Mühle	716	816	916	1016	1116	1216	1316
Mals, Bahnhof/Malles, stazione	753	853	953	1053	1153	1253	1353
<b>Martina, cunfin</b>		800	900	1000	1100	1200	1300
Vinadi		806	906	1006	1106	1206	1306
Pfunds, Kajetansbrücke			911		1111		1311
Spiss, Abzw. Dorf			924		1124		1324
Acia da Fans		824		1024		1224	
Samnaun-Compatsch, Erlebnisbad		835	935	1035	1135	1235	1335
Samnaun-Ravaisch, Abzweigung <sup>1</sup>		841	941	1041	1141	1241	1341
<b>Samnaun-Dorf, Post</b>		845	945	1045	1145	1245	1345

	117	119	121	123	125	127	129	131
	1330	1430	1530	1630	1730	1830	1930	2030
	1332	1432	1532	1632	1732	1832	1932	2032
	1335	1435	1535	1635	1735	1835	1935	2035
							1943	2043
	1341	1441	1541	1641	1741	1841	1947	2047
	1344	1444	1544	1644	1744	1844	1950	2050
	1350	1450	1550	1650	1750	1850	1956	2056
	1350	1450	1550	1650	1750	1850	1958	
	1355	1455	1555	1655	1755	1855	2003	2101
	1400		1600		1800			
	1457		1657		1857			
	1405	1505	1605	1705	1805	1910	2010	
	1416	1516	1616	1716	1816	1921	2021	
	1453	1553	1653	1753	1853	1958	2058	
	1400	1500	1600	1700	1800		2003	
	1406	1506	1606	1706	1806		2009	
		1511		1711				
		1524		1724				
	1424		1624		1824		2024	
	1435	1535	1635	1735	1835		2035	
	1441	1541	1641	1741	1841		2041	
	1445	1545	1645	1745	1845		2045	

	102	104	1106	108	1110	112
<b>Samnaun-Dorf, Post</b> <sup>1</sup>			710		910	1010
Samnaun-Ravaisch, Abzweigung <sup>1</sup>			712		912	1012
Samnaun-Compatsch, Erlebnisbad			718		918	1018
Acia da Fans			728		928	
Spiss, Abzw. Dorf						1026
Pfunds, Kajetansbrücke						1041
Vinadi			745		945	1045
<b>Martina, cunfin</b> <sup>1</sup>			754		954	1054
Mals, Bahnhof/Malles, stazione		701	801	901	1001	
Nauders, Mühle		738	838	938	1038	
Martina, cunfin <sup>1</sup> 91.273		749	849	949	1049	
Landeck-Zams, Busbahnhof					855	
Martina, cunfin <sup>1</sup> 94.218					956	
<b>Martina, cunfin</b> <sup>1</sup>	701	801	901	1001	1101	
<b>Strada i. E., Cuncalada</b> <sup>1</sup>	704	804	904	1004	1104	
Strada i. E., Cuncalada	705	805	905	1005	1105	
Ramosch, Fermada <sup>1</sup>	706	806	906	1006	1106	
Crusch	713	813	913	1013	1113	
Sent, Plaz	715	815	915	1015	1115	
Scuol, Bogn Engiadina	719					
Scuol, posta	729	722	822	922	1022	1122
<b>Scuol-Tarasp, staziun</b> <sup>1</sup>	735	725	825	925	1025	1125
	735	728	828	928	1028	1128

	1114	116	1118	120	1122	124	1126	128	1130
	1110	1210	1310	1410	1510	1610	1710	1810	1910
	1112	1212	1312	1412	1512	1612	1712	1812	1912
	1118	1218	1318	1418	1518	1618	1718	1818	1918
	1128		1328		1528		1728		1928
		1226		1426		1626		1826	
		1241		1441		1641		1841	
	1145	1245	1345	1445	1545	1645	1745	1845	1945
	1154	1254	1354	1454	1554	1654	1754	1854	1952
	1101	1201	1301	1401	1501	1601	1701	1801	1901
	1138	1238	1338	1438	1538	1638	1738	1838	1938
	1149	1249	1349	1449	1549	1649	1749	1849	1949
	1055		1255		1455		1647		
	1156		1356		1556		1756		
	1201	1301	1401	1501	1601	1701	1801	1901	1952
	1205	1305	1405	1505	1605	1705	1805	1905	1956
	1206	1306	1406	1506	1606	1706	1806	1906	1958
	1213	1313	1413	1513	1613	1713	1813	1913	2004
	1215	1315	1415	1515	1615	1715	1815	1915	2005
									2012
	1222	1322	1422	1522	1622	1722	1822	1922	2022
	1225	1325	1425	1525	1625	1725	1825	1925	2025
	1228	1328	1428	1528	1628	1728	1828	1928	2028

<sup>10</sup> Verkehrt an Werktagen und nicht an Sonn- und Feiertage in Italien (Feiertage sind: 25., 26. Dez, 1. Jan, 6. Jan, 28. März, 25. April, 1. Mai, 16. Mai, 2. Juni, 15. Aug und 8. Dez. | Keine Feiertage sind: 2. Jan, 25. März und 5. Mai)

<sup>11</sup> Von/nach Samnaun umsteigen

**Reihenfolge der Haltestellen:**

Scuol-Tarasp (staziun) / Scuol (Via da staziun/Buorcha, Belvédère, Bogn Engiadina, Clozza, Chauennas) / Sent (Sala, posta, Tuffera, Crusch) / Ramosch (Fermada) / Strada (spv. Seraplana, San Niclè, Cuncalada, spv. Chaffur, Sclamischo) / Martina (cunfin, Vinadi) / Pfunds (Kajetans-brücke) / Spiss (Noggels, Gstalda, Abzw. Dorf) / Acia da Fans / Samnaun Compatsch (Spissermühle, Dorf, Erlebnisbad, beim Kreuz) / Samnaun - Laret, Abzweigung, Samnaun - Plan, Samnaun - Ravaisch, Abzweigung Bergbahn Sportanlage, Samnaun - Dorf, Post Fahrplanauskünfte über die Anschlusslinien in: Tirol: [www.vvt.at](http://www.vvt.at) / Südtirol: [www.sii.bz.it/de](http://www.sii.bz.it/de)



## DURCH DIE TERRA RAETICA AB LANDECK



- 1 FRISCHEMARKT IN LANDECK (FR)
- 7 CHURBURG, SCHLUDERNS
- 8 STADT GLURNS
- 7 SESVENNAHÜTTE
- 8 UINA-SCHLUCHT
- 5 TOBIS ERLEBNISWEG, VENET
- 8 ZAMMER LOCHPUTZ – TIROLS MYSTISCHE KLAMM

## 1. TAG:

\* MO–SA, wenn Werktag

Abfahrtsort	Linie	Abfahrt	Ankunft	Ankunftsort
HBHF Innsbruck	RJ	07.40	08.26	BHF Landeck-Zams
BHF Landeck-Zams*	1	09.37	09.41	Landeck/Zentrum

– Jeden Freitag lädt der **FRISCHEMARKT IN LANDECK** zu einem Besuch:  
 Jeden ersten Freitag des Monats (Mai–Oktober) Genussecke der  
 GenussWerkstatt TirolWest.

Abfahrtsort	Linie	Abfahrt	Ankunft	Ankunftsort
Landeck/Zentrum	4218	12.12	13.20	Nauders/Dorf
Nauders/Mühle	273	14.16	14.53	BHF Mals
BHF Mals	250	15.03	15.07	BHF Schluderns

– Besichtigung einer der mächtigsten und besterhaltenen Burgen Südtirols  
 der **CHURBURG** (Montag Ruhetag) in Schluderns.

\* an Werktagen

Abfahrtsort	Linie	Abfahrt	Ankunft	Ankunftsort
Schlanders	274	17.14	17.19	Glurns/Rathaus

– Besuch von **GLURNS**, der kleinsten Stadt der Alpen mit vollständig  
 erhaltenen Stadtmauern, einem Juwel Südtirols, dessen Charakter sich  
 seit dem Mittelalter kaum verändert hat.

\* an Werktagen

Abfahrtsort	Linie	Abfahrt	Ankunft	Ankunftsort
Glurns/Rathaus*	274	20.21	20.32	BHF Mals

– Nächtigung in Mals.



## DURCH DIE TERRA RAETICA AB LANDECK

## 2. TAG:

\* an Werktagen: DI+DO+SA. Von 19.06. bis 16.10.2016 täglich

Abfahrtsort	Linie	Abfahrt	Ankunft	Ankunftsort
BHF Mals*	277	08.00	08.29	Schlingig

– Wanderung von Schlingig über die Schlingiger Alm auf die **SESVENNAHÜTTE**  
 (2 h) weiter über den Schlingigpass an einem unauffälligen Grenzstein  
 vorbei (30 min) durch die gewaltige **UINA-SCHLUCHT** nach Sur-En und  
 Crusch (5 h).

Abfahrtsort	Linie	Abfahrt	Ankunft	Ankunftsort
Crusch	90.921	16.41	16.55	Martina/Cunfin
Martina/Cunfin	4218	18.00	18.57	BHF Landeck-Zams

– Nächtigung in Landeck oder Zams.



## 3. TAG:

\* MO–SA, wenn Werktag

– Mit der Venetbahn auf 2.208 m Höhe. Die Venet Bergstation ist Ausgangs-  
 punkt für Wanderungen sowohl auf anspruchsvollen Höhenwegen,  
 als auch auf leichten Forstwegen oder Rundwanderwegen (Weg der  
 Aussicht, **TOBIS ERLEBNISWEG**, Genussroute "Tiroler Edle" u.v.m.).  
 NEU: Alpenkräutergarten.

Mit dem Erlebnisticket zum Zammer Lochputz und zum Genussberg  
 Venet, inklusive Berg- und Talfahrt mit den Venet Bergbahnen.  
 Erwachsene € 16,00 Kinder bis 15 Jahre frei.

Abfahrtsort	Linie	Abfahrt	Ankunft	Ankunftsort
Venet/Talstation*	1	15.20	15.26	Zammer Lochputz

– Im **ZAMMER LOCHPUTZ** – Tirols mystischer Klamm. Im Juli und August  
 jeden Mittwoch geführte Abendwanderung ab 20.00 Uhr.  
 Öffnungszeiten von 01. Mai bis 30. September von 09.30 bis 17.30 Uhr  
 und von 01. bis 31. Oktober SA, SO und MO von 10.00 bis 17.00 Uhr.

Abfahrtsort	Linie	Abfahrt	Ankunft	Ankunftsort
Zammer Lochputz*	1	16.56	17.07	BHF Landeck-Zams

**Anschluss nach Innsbruck:**

Abfahrtsort	Linie	Abfahrt	Ankunft	Ankunftsort
BHF Landeck-Zams	RJ	17.25	18.16	HBHF Innsbruck

Gültig bis 10. Dezember 2016

		R	R	R	RE	R	R	RE	R
		100	102	104	202	106	108	206	110
		[X]			[X]			[X]	
Mals	ab	5.20	<b>5.42</b>	<b>6.16</b>	7.03	<b>7.20</b>	<b>8.20</b>	9.03	<b>9.20</b>
Schluderns	ab	5.24	<b>5.46</b>	<b>6.20</b>	7.07	<b>7.24</b>	<b>8.24</b>	9.07	<b>9.24</b>
Spondinig	ab	5.28	<b>5.50</b>	<b>6.24</b>	7.12	<b>7.30</b>	<b>8.30</b>	9.12	<b>9.30</b>
Eyrs	ab	5.31	<b>5.53</b>	<b>6.27</b>	7.15	<b>7.33</b>	<b>8.33</b>	9.15	<b>9.33</b>
Laas	ab	5.35	<b>5.57</b>	<b>6.33</b>	7.20	<b>7.40</b>	<b>8.40</b>	9.20	<b>9.40</b>
Schlanders	an	5.42	<b>6.04</b>	<b>6.40</b>	7.27	<b>7.46</b>	<b>8.46</b>	9.27	<b>9.46</b>
Schlanders	ab	5.42	<b>6.05</b>	<b>6.41</b>	7.27	<b>7.48</b>	<b>8.48</b>	9.27	<b>9.48</b>
Goldrain	ab	5.48	<b>6.11</b>	<b>6.47</b>	7.32	<b>7.53</b>	<b>8.53</b>	9.32	<b>9.53</b>
Latsch	ab	5.52	<b>6.16</b>	<b>6.50</b>	7.37	<b>8.00</b>	<b>9.00</b>	9.37	<b>10.00</b>
Kastelbell	ab	5.55	<b>6.20</b>	<b>6.54</b>	7.41	<b>8.03</b>	<b>9.03</b>	9.41	<b>10.03</b>
Bahnhof Tschars	ab	5.59	<b>6.24</b>	<b>6.58</b>		<b>8.07</b>	<b>9.07</b>		<b>10.07</b>
Staben	ab	6.02	<b>6.27</b>	<b>7.01</b>		<b>8.10</b>	<b>9.10</b>		<b>10.10</b>
Naturns	ab	6.07	<b>6.31</b>	<b>7.08</b>	7.50	<b>8.17</b>	<b>9.17</b>	9.50	<b>10.17</b>
Plaus	ab	6.11	<b>6.35</b>	<b>7.12</b>		<b>8.21</b>	<b>9.21</b>		<b>10.21</b>
Rabland	ab	6.14	<b>6.38</b>	<b>7.15</b>	7.54	<b>8.23</b>	<b>9.23</b>	9.54	<b>10.23</b>
Töll Brücke	ab	6.16	<b>6.40</b>	<b>7.17</b>		<b>8.26</b>	<b>9.26</b>		<b>10.26</b>
Marling	ab	6.23	<b>6.47</b>	<b>7.26</b>	8.06	<b>8.36</b>	<b>9.36</b>	10.06	<b>10.36</b>
Algund	ab	6.26	<b>6.50</b>	<b>7.28</b>		<b>8.39</b>	<b>9.39</b>		<b>10.39</b>
Meran	an	6.30	<b>6.54</b>	<b>7.32</b>	8.13	<b>8.43</b>	<b>9.43</b>	10.13	<b>10.43</b>

	R	RE	R	R	RE	R	R	RE	
	112	210	114	116	214	118	120	218	
		[X]			[X]			[X]	
	<b>10.20</b>	11.03	<b>11.20</b>	<b>12.20</b>	13.03	<b>13.20</b>	<b>14.20</b>	15.03	p. Malles
	<b>10.24</b>	11.07	<b>11.24</b>	<b>12.24</b>	13.07	<b>13.24</b>	<b>14.24</b>	15.07	p. Sluderno
	<b>10.30</b>	11.12	<b>11.30</b>	<b>12.30</b>	13.12	<b>13.30</b>	<b>14.30</b>	15.12	p. Spondigna
	<b>10.33</b>	11.15	<b>11.33</b>	<b>12.33</b>	13.15	<b>13.33</b>	<b>14.33</b>	15.15	p. Oris
	<b>10.40</b>	11.20	<b>11.40</b>	<b>12.40</b>	13.20	<b>13.40</b>	<b>14.40</b>	15.20	p. Laas
	<b>10.46</b>	11.27	<b>11.46</b>	<b>12.46</b>	13.27	<b>13.46</b>	<b>14.46</b>	15.27	a. Silandro
	<b>10.48</b>	11.27	<b>11.48</b>	<b>12.48</b>	13.27	<b>13.48</b>	<b>14.48</b>	15.27	p. Silandro
	<b>10.53</b>	11.32	<b>11.53</b>	<b>12.53</b>	13.32	<b>13.53</b>	<b>14.53</b>	15.32	p. Coldrano
	<b>11.00</b>	11.37	<b>12.00</b>	<b>13.00</b>	13.37	<b>14.00</b>	<b>15.00</b>	15.37	p. Laces
	<b>11.03</b>	11.41	<b>12.03</b>	<b>13.03</b>	13.41	<b>14.03</b>	<b>15.03</b>	15.41	p. Castelbello
	<b>11.07</b>		<b>12.07</b>	<b>13.07</b>		<b>14.07</b>	<b>15.07</b>		p. Stazione di Ciardes
	<b>11.10</b>		<b>12.10</b>	<b>13.10</b>		<b>14.10</b>	<b>15.10</b>		p. Stava
	<b>11.17</b>	11.50	<b>12.17</b>	<b>13.17</b>	13.50	<b>14.17</b>	<b>15.17</b>	15.50	p. Naturno
	<b>11.21</b>		<b>12.21</b>	<b>13.21</b>		<b>14.21</b>	<b>15.21</b>		p. Plaus
	<b>11.23</b>	11.54	<b>12.23</b>	<b>13.23</b>	13.54	<b>14.23</b>	<b>15.23</b>	15.54	p. Rablà
	<b>11.26</b>		<b>12.26</b>	<b>13.26</b>		<b>14.26</b>	<b>15.26</b>		p. Tel Ponte
	<b>11.36</b>	12.06	<b>12.36</b>	<b>13.36</b>	14.06	<b>14.36</b>	<b>15.36</b>	16.06	p. Marlingo
	<b>11.39</b>		<b>12.39</b>	<b>13.39</b>		<b>14.39</b>	<b>15.39</b>		p. Lagundo
	<b>11.43</b>	12.13	<b>12.43</b>	<b>13.43</b>	14.13	<b>14.43</b>	<b>15.43</b>	16.13	a. Merano

		R	R	RE	R	R	RE	R	R
		122	124	222	126	128	226	130	132
				[X]			[X]		
Mals	ab	<b>15.20</b>	<b>16.20</b>	17.03	<b>17.20</b>	<b>18.20</b>	19.03	<b>19.20</b>	<b>20.20</b>
Schluderns	ab	<b>15.24</b>	<b>16.24</b>	17.07	<b>17.24</b>	<b>18.24</b>	19.07	<b>19.24</b>	<b>20.24</b>
Spondinig	ab	<b>15.30</b>	<b>16.30</b>	17.12	<b>17.30</b>	<b>18.30</b>	19.12	<b>19.30</b>	<b>20.30</b>
Eyrs	ab	<b>15.33</b>	<b>16.33</b>	17.15	<b>17.33</b>	<b>18.33</b>	19.15	<b>19.33</b>	<b>20.33</b>
Laas	ab	<b>15.40</b>	<b>16.40</b>	17.20	<b>17.40</b>	<b>18.40</b>	19.20	<b>19.40</b>	<b>20.40</b>
Schlanders	an	<b>15.46</b>	<b>16.46</b>	17.27	<b>17.46</b>	<b>18.46</b>	19.27	<b>19.46</b>	<b>20.46</b>
Schlanders	ab	<b>15.48</b>	<b>16.48</b>	17.27	<b>17.48</b>	<b>18.48</b>	19.27	<b>19.48</b>	<b>20.48</b>
Goldrain	ab	<b>15.53</b>	<b>16.53</b>	17.32	<b>17.53</b>	<b>18.53</b>	19.32	<b>19.53</b>	<b>20.53</b>
Latsch	ab	<b>16.00</b>	<b>17.00</b>	17.37	<b>18.00</b>	<b>19.00</b>	19.37	<b>20.00</b>	<b>21.00</b>
Kastelbell	ab	<b>16.03</b>	<b>17.03</b>	17.41	<b>18.03</b>	<b>19.03</b>	19.41	<b>20.03</b>	<b>21.03</b>
Bahnhof Tschars	ab	<b>16.07</b>	<b>17.07</b>		<b>18.07</b>	<b>19.07</b>		<b>20.07</b>	<b>21.07</b>
Staben	ab	<b>16.10</b>	<b>17.10</b>		<b>18.10</b>	<b>19.10</b>		<b>20.10</b>	<b>21.10</b>
Naturns	ab	<b>16.17</b>	<b>17.17</b>	17.50	<b>18.17</b>	<b>19.17</b>	19.50	<b>20.17</b>	<b>21.17</b>
Plaus	ab	<b>16.21</b>	<b>17.21</b>		<b>18.21</b>	<b>19.21</b>		<b>20.21</b>	<b>21.21</b>
Rabland	ab	<b>16.23</b>	<b>17.23</b>	17.54	<b>18.23</b>	<b>19.23</b>	19.54	<b>20.23</b>	<b>21.23</b>
Töll Brücke	ab	<b>16.26</b>	<b>17.26</b>		<b>18.26</b>	<b>19.26</b>		<b>20.26</b>	<b>21.26</b>
Marling	ab	<b>16.36</b>	<b>17.36</b>	18.06	<b>18.36</b>	<b>19.36</b>	20.06	<b>20.33</b>	<b>21.33</b>
Algund	ab	<b>16.39</b>	<b>17.39</b>		<b>18.39</b>	<b>19.39</b>		<b>20.35</b>	<b>21.35</b>
Meran	an	<b>16.43</b>	<b>17.43</b>	18.13	<b>18.43</b>	<b>19.43</b>	20.13	<b>20.39</b>	<b>21.39</b>

	R								
	134								
	<b>21.20</b>								p. Malles
	<b>21.24</b>								p. Sluderno
	<b>21.30</b>								p. Spondigna
	<b>21.33</b>								p. Oris
	<b>21.40</b>								p. Laas
	<b>21.46</b>								a. Silandro
	<b>21.48</b>								p. Silandro
	<b>21.53</b>								p. Coldrano
	<b>22.00</b>								p. Laces
	<b>22.03</b>								p. Castelbello
	<b>22.07</b>								p. Stazione di Ciardes
	<b>22.10</b>								p. Stava
	<b>22.17</b>								p. Naturno
	<b>22.21</b>								p. Plaus
	<b>22.23</b>								p. Rablà
	<b>22.26</b>								p. Tel Ponte
	<b>22.33</b>								p. Marlingo
	<b>22.35</b>								p. Lagundo
	<b>22.39</b>								a. Merano

[X] entfällt an Sonn- und Feiertagen ab 1.11. / sospeso nei giorni festivi dal 1.11

[X] an Werktagen / giorni feriali

Gültig bis 10. Dezember 2016

		R	R	R	RE	R	R	RE	R
		101	103	105	201	107	109	205	111
		<input checked="" type="checkbox"/>			<input checked="" type="checkbox"/>			<input checked="" type="checkbox"/>	
Meran	ab	5.38	<b>6.38</b>	<b>7.16</b>	7.46	<b>8.16</b>	<b>9.16</b>	9.46	<b>10.16</b>
Algund	ab	5.41	<b>6.41</b>	<b>7.19</b>		<b>8.18</b>	<b>9.18</b>		<b>10.18</b>
Marling	ab	5.44	<b>6.47</b>	<b>7.24</b>	7.52	<b>8.21</b>	<b>9.21</b>	9.52	<b>10.21</b>
Töll Brücke	ab	5.50	<b>6.54</b>	<b>7.31</b>		<b>8.32</b>	<b>9.32</b>		<b>10.32</b>
Rabland	ab	5.52	<b>6.56</b>	<b>7.34</b>	8.01	<b>8.34</b>	<b>9.34</b>	10.01	<b>10.34</b>
Plaus	ab	5.55	<b>6.58</b>	<b>7.36</b>		<b>8.36</b>	<b>9.36</b>		<b>10.36</b>
Naturns	ab	5.58	<b>7.02</b>	<b>7.40</b>	8.06	<b>8.40</b>	<b>9.40</b>	10.06	<b>10.40</b>
Staben	ab	6.05	<b>7.05</b>	<b>7.49</b>		<b>8.49</b>	<b>9.49</b>		<b>10.49</b>
Bahnhof Tschars	ab	6.08	<b>7.08</b>	<b>7.51</b>		<b>8.51</b>	<b>9.51</b>		<b>10.51</b>
Kastelbell	ab	6.12	<b>7.12</b>	<b>7.55</b>	8.18	<b>8.55</b>	<b>9.55</b>	10.18	<b>10.55</b>
Latsch	ab	6.17	<b>7.16</b>	<b>8.00</b>	8.22	<b>9.00</b>	<b>10.00</b>	10.22	<b>11.00</b>
Goldrain	ab	6.20	<b>7.19</b>	<b>8.04</b>	8.26	<b>9.04</b>	<b>10.04</b>	10.26	<b>11.04</b>
Schlanders	ab	6.26	<b>7.29</b>	<b>8.10</b>	8.32	<b>9.10</b>	<b>10.10</b>	10.32	<b>11.10</b>
Laas	ab	6.35	<b>7.38</b>	<b>8.21</b>	8.40	<b>9.21</b>	<b>10.21</b>	10.40	<b>11.21</b>
Eyrs	ab	6.39	<b>7.41</b>	<b>8.24</b>	8.43	<b>9.24</b>	<b>10.24</b>	10.43	<b>11.24</b>
Spondinig	ab	6.43	<b>7.44</b>	<b>8.30</b>	8.46	<b>9.30</b>	<b>10.30</b>	10.46	<b>11.30</b>
Schluderns	ab	6.48	<b>7.49</b>	<b>8.34</b>	8.51	<b>9.34</b>	<b>10.34</b>	10.51	<b>11.34</b>
Mals	an	6.54	<b>7.54</b>	<b>8.38</b>	8.55	<b>9.38</b>	<b>10.38</b>	10.55	<b>11.38</b>

	R	RE	R	R	RE	R	R	RE	
	113	209	115	117	213	119	121	217	
		<input checked="" type="checkbox"/>			<input checked="" type="checkbox"/>			<input checked="" type="checkbox"/>	
	<b>11.16</b>	11.46	<b>12.16</b>	<b>13.16</b>	13.46	<b>14.16</b>	<b>15.16</b>	15.46	p.
	<b>11.18</b>		<b>12.18</b>	<b>13.18</b>		<b>14.18</b>	<b>15.18</b>		p.
	<b>11.21</b>	11.52	<b>12.21</b>	<b>13.21</b>	13.52	<b>14.21</b>	<b>15.21</b>	15.52	p.
	<b>11.32</b>		<b>12.32</b>	<b>13.32</b>		<b>14.32</b>	<b>15.32</b>		p.
	<b>11.34</b>	12.01	<b>12.34</b>	<b>13.34</b>	14.01	<b>14.34</b>	<b>15.34</b>	16.01	p.
	<b>11.36</b>		<b>12.36</b>	<b>13.36</b>		<b>14.36</b>	<b>15.36</b>		p.
	<b>11.40</b>	12.06	<b>12.40</b>	<b>13.40</b>	14.06	<b>14.40</b>	<b>15.40</b>	16.06	p.
	<b>11.49</b>		<b>12.49</b>	<b>13.49</b>		<b>14.49</b>	<b>15.49</b>		p.
	<b>11.51</b>		<b>12.51</b>	<b>13.51</b>		<b>14.51</b>	<b>15.51</b>		p.
	<b>11.55</b>	12.18	<b>12.55</b>	<b>13.55</b>	14.18	<b>14.55</b>	<b>15.55</b>	16.18	p.
	<b>12.00</b>	12.22	<b>13.00</b>	<b>14.00</b>	14.22	<b>15.00</b>	<b>16.00</b>	16.22	p.
	<b>12.04</b>	12.26	<b>13.04</b>	<b>14.04</b>	14.26	<b>15.04</b>	<b>16.04</b>	16.26	p.
	<b>12.10</b>	12.32	<b>13.10</b>	<b>14.10</b>	14.32	<b>15.10</b>	<b>16.10</b>	16.32	p.
	<b>12.21</b>	12.40	<b>13.21</b>	<b>14.21</b>	14.40	<b>15.21</b>	<b>16.21</b>	16.40	p.
	<b>12.24</b>	12.43	<b>13.24</b>	<b>14.24</b>	14.43	<b>15.24</b>	<b>16.24</b>	16.43	p.
	<b>12.30</b>	12.46	<b>13.30</b>	<b>14.30</b>	14.46	<b>15.30</b>	<b>16.30</b>	16.46	p.
	<b>12.34</b>	12.51	<b>13.34</b>	<b>14.34</b>	14.51	<b>15.34</b>	<b>16.34</b>	16.51	p.
	<b>12.38</b>	12.55	<b>13.38</b>	<b>14.38</b>	14.55	<b>15.38</b>	<b>16.38</b>	16.55	a.

entfällt an Sonn- und Feiertagen ab 1.11. / sospeso nei giorni festivi dal 1.11

an Werktagen / giorni feriali

	R	R	RE	R	R	R	R	R	
	123	125	221	127	129	131	133	135	
			<input checked="" type="checkbox"/>						
Meran	ab	<b>16.16</b>	<b>17.16</b>	17.46	<b>18.16</b>	<b>19.16</b>	<b>19.46</b>	<b>20.46</b>	<b>21.46</b>
Algund	ab	<b>16.18</b>	<b>17.18</b>		<b>18.18</b>	<b>19.18</b>	<b>19.48</b>	<b>20.48</b>	<b>21.48</b>
Marling	ab	<b>16.21</b>	<b>17.21</b>	17.52	<b>18.21</b>	<b>19.21</b>	<b>19.52</b>	<b>20.52</b>	<b>21.52</b>
Töll Brücke	ab	<b>16.32</b>	<b>17.32</b>		<b>18.32</b>	<b>19.32</b>	<b>20.00</b>	<b>21.00</b>	<b>22.00</b>
Rabland	ab	<b>16.34</b>	<b>17.34</b>	18.01	<b>18.34</b>	<b>19.34</b>	<b>20.01</b>	<b>21.01</b>	<b>22.01</b>
Plaus	ab	<b>16.36</b>	<b>17.36</b>		<b>18.36</b>	<b>19.36</b>	<b>20.04</b>	<b>21.04</b>	<b>22.04</b>
Naturns	ab	<b>16.40</b>	<b>17.40</b>	18.06	<b>18.40</b>	<b>19.40</b>	<b>20.06</b>	<b>21.06</b>	<b>22.06</b>
Staben	ab	<b>16.49</b>	<b>17.49</b>		<b>18.49</b>	<b>19.49</b>	<b>20.12</b>	<b>21.12</b>	<b>22.12</b>
Bahnhof Tschars	ab	<b>16.51</b>	<b>17.51</b>		<b>18.51</b>	<b>19.51</b>	<b>20.14</b>	<b>21.14</b>	<b>22.14</b>
Kastelbell	ab	<b>16.55</b>	<b>17.55</b>	18.18	<b>18.55</b>	<b>19.55</b>	<b>20.18</b>	<b>21.18</b>	<b>22.18</b>
Latsch	ab	<b>17.00</b>	<b>18.00</b>	18.22	<b>19.00</b>	<b>20.00</b>	<b>20.22</b>	<b>21.22</b>	<b>22.22</b>
Goldrain	ab	<b>17.04</b>	<b>18.04</b>	18.26	<b>19.04</b>	<b>20.04</b>	<b>20.26</b>	<b>21.26</b>	<b>22.26</b>
Schlanders	ab	<b>17.10</b>	<b>18.10</b>	18.32	<b>19.10</b>	<b>20.10</b>	<b>20.32</b>	<b>21.32</b>	<b>22.32</b>
Laas	ab	<b>17.21</b>	<b>18.21</b>	18.40	<b>19.21</b>	<b>20.21</b>	<b>20.40</b>	<b>21.40</b>	<b>22.40</b>
Eyrs	ab	<b>17.24</b>	<b>18.24</b>	18.43	<b>19.24</b>	<b>20.24</b>	<b>20.43</b>	<b>21.43</b>	<b>22.43</b>
Spondinig	ab	<b>17.30</b>	<b>18.30</b>	18.46	<b>19.30</b>	<b>20.30</b>	<b>20.46</b>	<b>21.46</b>	<b>22.46</b>
Schluderns	ab	<b>17.34</b>	<b>18.34</b>	18.51	<b>19.34</b>	<b>20.34</b>	<b>20.51</b>	<b>21.51</b>	<b>22.51</b>
Mals	an	<b>17.38</b>	<b>18.38</b>	18.55	<b>19.38</b>	<b>20.38</b>	<b>20.55</b>	<b>21.55</b>	<b>22.55</b>

	R								
	137								
	<b>22.50</b>								p.
	<b>22.52</b>								p.
	<b>22.56</b>								p.
	<b>23.02</b>								p.
	<b>23.04</b>								p.
	<b>23.07</b>								p.
	<b>23.10</b>								p.
	<b>23.15</b>								p.
	<b>23.17</b>								p.
	<b>23.21</b>								p.
	<b>23.25</b>								p.
	<b>23.29</b>								p.
	<b>23.35</b>								p.
	<b>23.42</b>								p.
	<b>23.46</b>								p.
	<b>23.49</b>								p.
	<b>23.53</b>								p.
	<b>23.58</b>								a.

entfällt an Sonn- und Feiertagen ab 1.11. / sospeso nei giorni festivi dal 1.11

Gültig bis 10. Dezember 2016

		X	X	X					
Martina	ab ☺				7.05	<b>8.05</b>	<b>9.05</b>	<b>10.05</b>	
Norbertshöhe					7.12	<b>8.12</b>	<b>9.12</b>	<b>10.12</b>	
Nauders, Mühle	☺				7.16	<b>8.16</b>	<b>9.16</b>	<b>10.16</b>	
Bergkastel					7.18	<b>8.18</b>	<b>9.18</b>	<b>10.18</b>	
Reschenpass		5.38	6.20		7.20	<b>8.20</b>	<b>9.20</b>	<b>10.20</b>	
Reschen, Vereinshaus	☺	5.41	6.23		7.23	<b>8.23</b>	<b>9.23</b>	<b>10.23</b>	
Graun, See		5.46	6.28		7.28	<b>8.28</b>	<b>9.28</b>	<b>10.28</b>	
St. Valentin, Feuerwehrhalle		5.51	6.33		7.33	<b>8.33</b>	<b>9.33</b>	<b>10.33</b>	
Fischerhäuser		5.52	6.34		7.34	<b>8.34</b>	<b>9.34</b>	<b>10.34</b>	
Burgeis, Kreisverkehr	☺	6.00	6.42		7.42	<b>8.42</b>	<b>9.42</b>	<b>10.42</b>	
Mals, Abzweigung Schleis		6.04	6.46		7.46	<b>8.46</b>	<b>9.46</b>	<b>10.46</b>	
Mals, Bahnhof	an ☺	6.11	6.53		7.53	<b>8.53</b>	<b>9.53</b>	<b>10.53</b>	
									☺
<i>250 Mals</i>	<i>ab</i>	<i>6.16</i>	<i>7.03</i>	<i>8.20</i>	<i>9.03</i>	<i>9.20</i>	<i>10.20</i>	<i>11.03</i>	<i>11.20</i>
<i>250 Schlanders</i>	<i>an</i>	<i>6.40</i>	<i>7.27</i>	<i>8.46</i>	<i>9.27</i>	<i>9.46</i>	<i>10.46</i>	<i>11.27</i>	<i>11.46</i>
<i>250 Meran</i>	<i>an</i>	<i>7.32</i>	<i>8.13</i>	<i>9.43</i>	<i>10.13</i>	<i>10.43</i>	<i>11.43</i>	<i>12.13</i>	<i>12.43</i>

									X
Martina	ab ☺	<b>16.05</b>			<b>17.05</b>	<b>18.05</b>	<b>19.10</b>	<b>20.10</b>	
Norbertshöhe		<b>16.12</b>			<b>17.12</b>	<b>18.12</b>	<b>19.17</b>	<b>20.17</b>	
Nauders, Mühle	☺	<b>16.16</b>			<b>17.16</b>	<b>18.16</b>	<b>19.21</b>	<b>20.21</b>	
Bergkastel		<b>16.18</b>			<b>17.18</b>	<b>18.18</b>	<b>19.23</b>	<b>20.23</b>	
Reschenpass		<b>16.20</b>			<b>17.20</b>	<b>18.20</b>	<b>19.25</b>	<b>20.25</b>	20.40
Reschen, Vereinshaus	☺	<b>16.23</b>			<b>17.23</b>	<b>18.23</b>	<b>19.28</b>	<b>20.28</b>	20.43
Graun, See		<b>16.28</b>			<b>17.28</b>	<b>18.28</b>	<b>19.33</b>	<b>20.33</b>	20.48
St. Valentin, Feuerwehrhalle		<b>16.33</b>			<b>17.33</b>	<b>18.33</b>	<b>19.38</b>	<b>20.38</b>	20.53
Fischerhäuser		<b>16.34</b>			<b>17.34</b>	<b>18.34</b>	<b>19.39</b>	<b>20.39</b>	20.54
Burgeis, Kreisverkehr	☺	<b>16.42</b>			<b>17.42</b>	<b>18.42</b>	<b>19.47</b>	<b>20.47</b>	21.02
Mals, Abzweigung Schleis		<b>16.46</b>			<b>17.46</b>	<b>18.46</b>	<b>19.51</b>	<b>20.51</b>	21.06
Mals, Bahnhof	an ☺	<b>16.53</b>			<b>17.53</b>	<b>18.53</b>	<b>19.58</b>	<b>20.58</b>	21.13
									☺
<i>250 Mals</i>	<i>ab</i>	<i>17.03</i>	<i>17.20</i>	<i>18.20</i>	<i>19.03</i>	<i>19.20</i>	<i>20.20</i>	<i>21.20</i>	<i>21.20</i>
<i>250 Schlanders</i>	<i>an</i>	<i>17.27</i>	<i>17.46</i>	<i>18.46</i>	<i>19.27</i>	<i>19.46</i>	<i>20.46</i>	<i>21.46</i>	<i>21.46</i>
<i>250 Meran</i>	<i>an</i>	<i>18.13</i>	<i>18.43</i>	<i>19.43</i>	<i>20.13</i>	<i>20.39</i>	<i>21.39</i>	<i>22.39</i>	<i>22.39</i>

- ☺ entfällt an Sonn- und Feiertagen bis 13.3. und vom 1.11. / sospeso nei giorni festivi fino al 13.3 e dal 1.11.
- X kehrt an Werktagen / circola i giorni feriali
- ☺ An dieser Haltestelle ist das Auf- und Abladen von Fahrrädern erlaubt / a questa fermata è consentito caricare e scaricare bici

Zusätzliche Fahrten an Schultagen: 6:25 (Mo-Fr) Reschenpass - Bahnhof Mals, 13:52 (Mo, Mi, Fr) Graun - Bahnhof Mals. / Ulteriori corse nei giorni scolastici: 6:25 (lu-ve) Passo Resia - Stazione di Malles, 13:52 (lu, me, ve) Curon - Stazione di Malles

		<b>11.05</b>	<b>12.05</b>	<b>13.05</b>	<b>14.05</b>	<b>15.05</b>			☺p.
		<b>11.12</b>	<b>12.12</b>	<b>13.12</b>	<b>14.12</b>	<b>15.12</b>			Martina
		<b>11.16</b>	<b>12.16</b>	<b>13.16</b>	<b>14.16</b>	<b>15.16</b>			Norbertshöhe
		<b>11.18</b>	<b>12.18</b>	<b>13.18</b>	<b>14.18</b>	<b>15.18</b>			Nauders, Mühle
		<b>11.20</b>	<b>12.20</b>	<b>13.20</b>	<b>14.20</b>	<b>15.20</b>			Bergkastel
		<b>11.23</b>	<b>12.23</b>	<b>13.23</b>	<b>14.23</b>	<b>15.23</b>			Passo Resia
		<b>11.28</b>	<b>12.28</b>	<b>13.28</b>	<b>14.28</b>	<b>15.28</b>			☺ Resia, Casa Culturale
		<b>11.33</b>	<b>12.33</b>	<b>13.33</b>	<b>14.33</b>	<b>15.33</b>			Curon, Lago
		<b>11.34</b>	<b>12.34</b>	<b>13.34</b>	<b>14.34</b>	<b>15.34</b>			S. Valentino, Caserma VVF
		<b>11.42</b>	<b>12.42</b>	<b>13.42</b>	<b>14.42</b>	<b>15.42</b>			☺ Case dei Pescatori
		<b>11.46</b>	<b>12.46</b>	<b>13.46</b>	<b>14.46</b>	<b>15.46</b>			☺ Burgusio, Rotatoria
		<b>11.53</b>	<b>12.53</b>	<b>13.53</b>	<b>14.53</b>	<b>15.53</b>			☺a. Malles, Bivio Clusio
									Malles, Stazione
									☺
		<i>12.20</i>	<i>13.03</i>	<i>13.20</i>	<i>14.20</i>	<i>15.03</i>	<i>15.20</i>	<i>16.20</i>	<i>p.</i>
		<i>12.46</i>	<i>13.27</i>	<i>13.46</i>	<i>14.46</i>	<i>15.27</i>	<i>15.46</i>	<i>16.46</i>	<i>a.</i>
		<i>13.43</i>	<i>14.13</i>	<i>14.43</i>	<i>15.43</i>	<i>16.13</i>	<i>16.43</i>	<i>17.43</i>	<i>a.</i>

									☺p.
									Martina
									Norbertshöhe
									☺ Nauders, Mühle
									Bergkastel
									Passo Resia
									☺ Resia, Casa Culturale
									Curon, Lago
									S. Valentino, Caserma VVF
									☺ Case dei Pescatori
									☺ Burgusio, Rotatoria
									☺ Malles, Bivio Clusio
									☺a. Malles, Stazione
									☺
									<i>p.</i>
									<i>a.</i>
									<i>a.</i>



REISETIPP

- S. 27 1 TÄGIGER AUSFLUG SERFAUS-FISS-LADIS AB LANDECK
- S. 32 1-TÄGIGE RUNDREISE DURCH DIE TERRA RAETICA AB SCUOL
- S. 33 2-TÄGIGE RUNDREISE DURCH DIE TERRA RAETICA AB MALS
- S. 38-39 3-TÄGIGE RUNDREISE DURCH DIE TERRA RAETICA AB LANDECK

Gültig bis 10. Dezember 2016

		[X]							
		[X]	[9]			[9]			
250 Meran	ab	5.38	6.38	7.46	7.16	8.16	9.46	9.16	
250 Schlanders	ab	6.26	7.29	8.32	8.10	9.10	10.32	10.10	
250 Mals	an	6.54	7.54	8.55	8.38	9.38	10.55	10.38	
Mals, Bahnhof	ab ☺	6.01	<b>7.01</b>	<b>8.01</b>	<b>9.01</b>		<b>10.01</b>	<b>11.01</b>	
Mals, Abzweigung Schleis		6.06	<b>7.06</b>	<b>8.06</b>	<b>9.06</b>		<b>10.06</b>	<b>11.06</b>	
Burgeis, Kreisverkehr	☺	6.12	<b>7.12</b>	<b>8.12</b>	<b>9.12</b>		<b>10.12</b>	<b>11.12</b>	
Fischerhäuser		6.19	<b>7.19</b>	<b>8.19</b>	<b>9.19</b>		<b>10.19</b>	<b>11.19</b>	
St. Valentin, Feuerwehrhalle		6.21	<b>7.21</b>	<b>8.21</b>	<b>9.21</b>		<b>10.21</b>	<b>11.21</b>	
Graun, See		6.26	<b>7.26</b>	<b>8.26</b>	<b>9.26</b>		<b>10.26</b>	<b>11.26</b>	
Reschen, Vereinshaus	☺	6.31	<b>7.31</b>	<b>8.31</b>	<b>9.31</b>		<b>10.31</b>	<b>11.31</b>	
Reschenpass		6.34	<b>7.34</b>	<b>8.34</b>	<b>9.34</b>		<b>10.34</b>	<b>11.34</b>	
Bergkastel		6.36	<b>7.36</b>	<b>8.36</b>	<b>9.36</b>		<b>10.36</b>	<b>11.36</b>	
Nauders, Mühle	☺	6.38	<b>7.38</b>	<b>8.38</b>	<b>9.38</b>		<b>10.38</b>	<b>11.38</b>	
Norbertshöhe		6.40	<b>7.40</b>	<b>8.40</b>	<b>9.40</b>		<b>10.40</b>	<b>11.40</b>	
Martina	an ☺	6.49	<b>7.49</b>	<b>8.49</b>	<b>9.49</b>		<b>10.49</b>	<b>11.49</b>	

		[X]							
		[9]	[9]			[9]			
250 Meran	ab	15.46	15.16	16.16	17.46	17.16	18.16		
250 Schlanders	ab	16.32	16.10	17.10	18.32	18.10	19.10		
250 Mals	an	16.55	16.38	17.38	18.55	18.38	19.38		
Mals, Bahnhof	ab ☺	<b>17.01</b>	<b>18.01</b>	<b>19.01</b>		20.01			
Mals, Abzweigung Schleis		<b>17.06</b>	<b>18.06</b>	<b>19.06</b>		20.06			
Burgeis, Kreisverkehr	☺	<b>17.12</b>	<b>18.12</b>	<b>19.12</b>		20.12			
Fischerhäuser		<b>17.19</b>	<b>18.19</b>	<b>19.19</b>		20.19			
St. Valentin, Feuerwehrhalle		<b>17.21</b>	<b>18.21</b>	<b>19.21</b>		20.21			
Graun, See		<b>17.26</b>	<b>18.26</b>	<b>19.26</b>		20.26			
Reschen, Vereinshaus	☺	<b>17.31</b>	<b>18.31</b>	<b>19.31</b>		20.31			
Reschenpass		<b>17.34</b>	<b>18.34</b>	<b>19.34</b>		20.34			
Bergkastel		<b>17.36</b>	<b>18.36</b>	<b>19.36</b>					
Nauders, Mühle	☺	<b>17.38</b>	<b>18.38</b>	<b>19.38</b>					
Norbertshöhe		<b>17.40</b>	<b>18.40</b>	<b>19.40</b>					
Martina	an ☺	<b>17.49</b>	<b>18.49</b>	<b>19.49</b>					

		[X]								
		[9]	[9]			[9]				
		10.16	11.46	11.16	12.16	13.46	13.16	14.16	p.	250 Merano
		11.10	12.32	12.10	13.10	14.32	14.10	15.10	p.	250 Silandro
		11.38	12.55	12.38	13.38	14.55	14.38	15.38	a.	250 Malles
		<b>12.01</b>	<b>13.01</b>		<b>14.01</b>	<b>15.01</b>		<b>16.01</b>	☺p.	Malles, Stazione
		<b>12.06</b>	<b>13.06</b>		<b>14.06</b>	<b>15.06</b>		<b>16.06</b>		Malles, Bivio Clusio
		<b>12.12</b>	<b>13.12</b>		<b>14.12</b>	<b>15.12</b>		<b>16.12</b>	☺	Burgusio, Rotatoria
		<b>12.19</b>	<b>13.19</b>		<b>14.19</b>	<b>15.19</b>		<b>16.19</b>		Case dei Pescatori
		<b>12.21</b>	<b>13.21</b>		<b>14.21</b>	<b>15.21</b>		<b>16.21</b>		S. Valantino, Caserma VVF
		<b>12.26</b>	<b>13.26</b>		<b>14.26</b>	<b>15.26</b>		<b>16.26</b>		Curon, Lago
		<b>12.31</b>	<b>13.31</b>		<b>14.31</b>	<b>15.31</b>		<b>16.31</b>	☺	Resia, Casa Culturale
		<b>12.34</b>	<b>13.34</b>		<b>14.34</b>	<b>15.34</b>		<b>16.34</b>		Passo Resia
		<b>12.36</b>	<b>13.36</b>		<b>14.36</b>	<b>15.36</b>		<b>16.36</b>		Bergkastel
		<b>12.38</b>	<b>13.38</b>		<b>14.38</b>	<b>15.38</b>		<b>16.38</b>	☺	Nauders, Mühle
		<b>12.40</b>	<b>13.40</b>		<b>14.40</b>	<b>15.40</b>		<b>16.40</b>		Norbertshöhe
		<b>12.49</b>	<b>13.49</b>		<b>14.49</b>	<b>15.49</b>		<b>16.49</b>	☺a.	Martina

									p.	250 Merano
									p.	250 Silandro
									a.	250 Malles
									☺p.	Malles, Stazione
										Malles, Bivio Clusio
									☺	Burgusio, Rotatoria
										Case dei Pescatori
										S. Valantino, Caserma VVF
										Curon, Lago
									☺	Resia, Casa Culturale
										Passo Resia
										Bergkastel
									☺	Nauders, Mühle
										Norbertshöhe
									☺a.	Martina

- [9] entfällt an Sonn- und Feiertagen bis 13.3. und vom 1.11. /  
sospeso nei giorni festivi fino al 13.3 e dal 1.11.
- [X] verkehrt an Werktagen / circola i giorni feriali  
An dieser Haltestelle ist das Auf- und Abladen von Fahrrädern erlaubt /  
a questa fermata è consentito caricare e scaricare bici

Zusätzliche Fahrten an Schultagen: 6:25 (Mo-Fr) Reschenpass - Bahnhof Mals, 13:52 (Mo, Mi, Fr) Graun - Bahnhof Mals. / Ulteriori corse nei giorni scolastici: 6:25 (lu-ve) Passo Resia - Stazione di Malles, 13:52 (lu, me, ve) Curon - Stazione di Malles

Gültig 08. Mai bis 16. Oktober 2016

	X	X	X	X	X	X	X	X	X
Glurns, Tauferer Tor	6.35	7.35	8.35	9.35	10.35	11.35	12.35	13.35	14.35
Schluderns, Bahnhof	6.40	7.40	8.40	9.40	10.40	11.40	12.40	13.40	14.40
250 Meran	ab		7.16	8.16	9.16	10.16	11.16	12.16	13.16
250 Schlanders	ab		8.10	9.10	10.10	11.10	12.10	13.10	14.10
250 Mals	an		8.38	9.38	10.38	11.38	12.38	13.38	14.38
Mals, Bahnhof	6.46	7.46	8.46	9.46	10.46	11.46	12.46	13.46	14.46
Mals, Peter-Glückh-Platz	6.49	7.49	8.49	9.49	10.49	11.49	12.49	13.49	14.49
Mals, Sozialsprengel	6.51	7.51	8.51	9.51	10.51	11.51	12.51	13.51	14.51
Burgeis, Sennerei	6.55	7.55	8.55	9.55	10.55	11.55	12.55	13.55	14.55
Burgeis, Hauptplatz	6.57	7.57	8.57	9.57	10.57	11.57	12.57	13.57	14.57
Burgeis, Obere Brücke	6.58	7.58	8.58	9.58	10.58	11.58	12.58	13.58	14.58

	X	X	X	X	X	X	X	X	X	
Burgeis, Sennerei	6.55	7.55	8.55	9.55	10.55	11.55	12.55	13.55	14.55	
Burgeis, Hauptplatz	6.57	7.57	8.57	9.57	10.57	11.57	12.57	13.57	14.57	
Burgeis, Obere Brücke	6.58	7.58	8.58	9.58	10.58	11.58	12.58	13.58	14.58	
Mals, Sozialsprengel	7.01	8.01	9.01	10.01	11.01	12.01	13.01	14.01	15.01	
Mals, Hauptplatz	7.04	8.04	9.04	10.04	11.04	12.04	13.04	14.04	15.04	
Mals, Bahnhof	7.08	8.08	9.08	10.08	11.08	12.08	13.08	14.08	15.08	
250 Mals	ab	7.20	8.20	9.20	10.20	11.20	12.20	13.20	14.20	15.20
250 Schlanders	an	7.46	8.46	9.46	10.46	11.46	12.46	13.46	14.46	15.46
250 Meran	an	8.43	9.43	10.43	11.43	12.43	13.43	14.43	15.43	16.43
Schluderns, Bahnhof	7.14	8.14	9.14	10.14	11.14	12.14	13.14	14.14	15.14	
Glurns, Tauferer Tor	7.19	8.19	9.19	10.19	11.19	12.19	13.19	14.19	15.19	

X an Werktagen / giorni feriali

Mittwochs vom 22.6. bis zum 12.9. von 7:00 bis 13:00 Uhr werden die Haltestellen Mals Sozialsprengel, Hauptplatz, Ortweinstraße und Schulen nicht angefahren. / Nei giorni di mercoledì dal 22.6. fino al 12.9. dalle 7:00 alle 13:00 le fermate di Malles Centro Sociale, Piazza Principale, Via Ortwein e Scuole non vengono effettuate.

	X	X	X	X	X	X			
	15.35	16.35	17.35	18.35	19.35	20.21			Glorenza, Porta Tubre
	15.40	16.40	17.40	18.40	19.40	20.26			Sluderno, Stazione
	14.16	15.16	16.16	17.16	18.16		p.		250 Merano
	15.10	16.10	17.10	18.10	19.10		p.		250 Silandro
	15.38	16.38	17.38	18.38	19.38		a.		250 Malles
	15.46	16.46	17.46	18.46	19.46	20.32			Malles, Stazione
	15.49	16.49	17.49	18.49	19.49				Malles, Piazza Peter Glückh
	15.51	16.51	17.51	18.51	19.51				Malles, Centro Sociale
	15.55	16.55	17.55	18.55	19.55				Burgusio, Latteria
	15.57	16.57	17.57	18.57	19.57				Burgusio, Piazza Principale
	15.58	16.58	17.58	18.58	19.58				Burgusio, Ponte di Sopra

	X	X	X	X	X	X			
	15.55	16.55	17.55	18.55	19.55				Burgusio, Latteria
	15.57	16.57	17.57	18.57	19.57				Burgusio, Piazza Principale
	15.58	16.58	17.58	18.58	19.58				Burgusio, Ponte di Sopra
	16.01	17.01	18.01	19.01	20.01				Malles, Centro Sociale
	16.04	17.04	18.04	19.04	20.04				Malles, Piazza Principale
	16.08	17.08	18.08	19.08	20.08				Malles, Stazione
	16.20	17.20	18.20	19.20	20.20		p.		250 Malles
	16.46	17.46	18.46	19.46	20.46		a.		250 Silandro
	17.43	18.43	19.43	20.39	21.39		a.		250 Merano
	16.14	17.14	18.14	19.14	20.14				Sluderno, Stazione
	16.19	17.19	18.19	19.19	20.19				Glorenza, Porta Tubre

Gültig bis 10. Dezember 2016

	A	X			X	X				
Melag	ab	6.03	7.03	9.03	11.03	14.03	16.03	17.03	18.03	19.03
Grub		6.06	7.06	9.06	11.06	14.06	16.06	17.06	18.06	19.06
Patzin		6.09	7.09	9.09	11.09	14.09	16.09	17.09	18.09	19.09
Pedross		6.14	7.14	9.14	11.14	14.14	16.14	17.14	18.14	19.14
Graun, See	an	6.22	7.22	9.22	11.22	14.22	16.22	17.22	18.22	19.22
273 Graun	ab	6.28	7.28	9.28	11.28	14.28	16.28	17.28	18.28	19.28
273 Mals Bahnhof	an	6.53	7.53	9.53	11.53	14.53	16.53	17.53	18.53	19.53
273 Graun	ab	6.26	7.26	9.26	11.26	14.26	16.26	17.26	18.26	19.26
273 Nauders	an	6.38	7.38	9.38	11.38	14.38	16.38	17.38	18.38	19.38
273 Martina	an	6.49	7.49	9.49	11.49	14.49	16.49	17.49	18.49	19.49

	X		26	X	X					
273 Mals Bahnhof	ab	6.01	8.01	10.01	12.01	13.01	14.01	16.01	17.01	18.01
273 Graun	an	6.26	8.26	10.26	12.26	13.26	14.26	16.26	17.26	18.26
273 Martina	ab	8.05	10.05	12.05	13.05	14.05	16.05	17.05	18.05	
273 Nauders	ab	8.16	10.16	12.16	13.16	14.16	16.16	17.16	18.16	
273 Graun	an	8.28	10.28	12.28	13.28	14.28	16.28	17.28	18.28	
Graun, See	ab	6.33	8.33	10.33	12.33	13.33	14.33	16.33	17.33	18.33
Pedross		6.39	8.39	10.39	12.39	13.39	14.39	16.39	17.39	18.39
Patzin		6.44	8.44	10.44	12.44	13.44	14.44	16.44	17.44	18.44
Grub		6.47	8.47	10.47	12.47	13.47	14.47	16.47	17.47	18.47
Melag	an	6.50	8.50	10.50	12.50	13.50	14.50	16.50	17.50	18.50

A an Schultagen außer Samstag / scolastici escluso sabato  
 X verkehrt an Werktagen / circola i giorni feriali  
 26 an Schultagen außer Mittwoch und Samstag / giorni scolastici escluso mercoledì e sabato

Zusätzliche Fahrt an Schultagen: 13:13 (Mo, Mi, Fr) Graun–Melag  
 Ulteriore corsa nei giorni scolastici: 13:13 (lu, me, ve) Curon–Melag



Gültig 19 Juni bis 16. Oktober 2016

Schlinig	8.30	9.30	10.30	13.30	16.30	17.30	18.30	Slingia
Prämajur	8.37	9.37	10.37	13.37	16.37	17.37	18.37	Pramajur
Burgeis, Sennerei	8.52	9.52	10.52	13.52	16.52	17.52	18.52	Burgusio, Latteria
Mals, Abzweigung Schleis	8.56	9.56	10.56	13.56	16.56	17.56	18.56	Malles, Bivio Clusio
Mals, Bahnhof	8.59	9.59	10.59	13.59	16.59	17.59	18.59	Malles, Stazione
250 Mals	ab	9.03	10.20	11.03	14.20	17.03	18.20	250 Malles
250 Schlanders	an	9.27	10.46	11.27	14.46	17.27	18.46	250 Silandro
250 Meran	an	10.13	11.43	12.13	15.43	18.13	19.43	250 Merano

250 Meran	ab	6.38	7.46	8.16	11.46	14.16	15.46	16.16	250 Merano
250 Schlanders	ab	7.29	8.32	9.10	12.32	15.10	16.32	17.10	250 Silandro
250 Mals	an	7.54	8.55	9.38	12.55	15.38	16.55	17.38	250 Malles
Mals, Bahnhof	8.00	9.00	10.00	13.00	16.00	17.00	18.00	Malles, Stazione	
Mals, Abzweigung Schleis	8.03	9.03	10.03	13.03	16.03	17.03	18.03	Malles, Bivio Clusio	
Burgeis, Sennerei	8.07	9.07	10.07	13.07	16.07	17.07	18.07	Burgusio, Latteria	
Prämajur	8.22	9.22	10.22	13.22	16.22	17.22	18.22	Pramajur	
Schlinig	8.29	9.29	10.29	13.29	16.29	17.29	18.29	Slingia	

Gültig bis 10. Dezember 2016

	S	S	X	X	T	X	X	T	T	T	X	X	S
Planeil	ab	6.42			8.42						11.42		
Matsch, Wendeplatz		6.51	7.41			9.41					12.38	13.19	
Abzweigung Muntetschinig		6.58	7.46			9.46					12.43	13.25	
Tartsch		7.06	7.53			9.53		11.25			12.50	13.33	
Mals, Peter-Glückh-Platz	6.54			8.54				11.29	11.54				
Schleis			7.05		9.07		11.07			12.07			
Laatsch, Kirche			7.11		9.13		11.13			12.13			
Mals, Bahnhof	an	6.57	7.10	7.15	7.57	8.57	9.17	9.57	11.17	11.57	12.17	12.54	13.37
250 Mals	ab	7.03	7.20	8.20	9.03	9.20	10.20	11.20		12.20	13.03		
250 Schlanders	an	7.27	7.46	8.46	9.27	9.46	10.46	11.46		12.46	13.27		
250 Meran	an	8.13	8.43	9.43	10.13	10.43	11.43	12.43		13.43	14.13		

X	X	X	X	X	X	X	X	X	X	X	X	X
13.42				16.42						18.42		
		14.46				17.41				17.46		
		14.51				17.46				17.53		
		14.58				17.53						
13.54				16.54						18.54		
		14.07		16.07		17.07				19.07		
		14.13		16.13		17.13				19.13		
13.57	14.17	15.02	16.17	16.57	17.17	17.57	18.57	19.17				
	14.20	15.20	16.20	17.03	17.20	18.20	19.03	19.20				
	14.46	15.46	16.46	17.27	17.46	18.46	19.27	19.46				
	15.43	16.43	17.43	18.13	18.43	19.43	20.13	20.39				

	S	X	X	T	X	X	X	T	T	T	X	X	S
250 Meran	ab	5.38	5.38	6.38	7.46	7.46	8.16	9.46	9.46		10.16	11.46	
250 Schlanders	ab	6.26	6.26	7.29	8.32	8.32	9.10	10.32	10.32		11.10	12.32	
250 Mals	an	6.54	6.54	7.54	8.55	8.55	9.38	10.55	10.55		11.38	12.55	
Mals, Bahnhof	ab	6.25	6.58	7.18	8.00	9.00	9.18	10.00	11.00	11.18	12.00	12.18	13.00
Mals, Peter-Glückh-Platz	6.28	7.01	7.21	8.03	9.03	9.21	10.03	11.03	11.21	11.29	12.03	12.21	
Schleis		7.05			9.07		11.07			12.07			
Laatsch, Kirche		7.11			9.13		11.13			12.13			
Tartsch			7.25			9.25		11.25			12.25	13.04	
Abzweigung Muntetschinig			7.32			9.32					12.32	13.12	
Matsch, Wendeplatz			7.37			9.37					12.37	13.18	
Planeil	an	6.40		8.15							11.41		

X	X	X	X	X	90	X	X	X	X	X	X	X
11.46	12.16		13.46	14.16	14.16		15.46	15.46	16.16	17.46		
12.32	13.10		14.32	15.10	15.10		16.32	16.32	17.10	18.32		
12.55	13.38		14.55	15.38	15.38		16.55	16.55	17.38	18.55		
13.05	14.00	14.18	15.03	16.00	16.00	16.18	17.00	17.18	18.00	19.00		
13.08	14.03	14.21	15.06		16.03	16.21	17.03	17.21	18.03	19.03		
	14.07				16.07		17.07			19.07		
	14.13				16.13		17.13			19.13		
		14.25		16.04			17.25					
		14.32		16.12			17.32					
		14.37		16.18			17.37					
13.20						16.33			18.15			

- [2] vom 20.6. bis zum 15.10. / dal 20.6 fino al 15.10
- [1] werktags, entfällt Dienstag, Donnerstag und Samstag bis zum 18.6. und ab 17.10. / feriale, sospeso martedì, giovedì e sabato fino al 18.6 e dal 17.10.
- [S] an Schultagen / nei giorni scolastici
- [X] an Werktagen / nei giorni feriali
- [90] an Schultagen außer Freitag / giorni scolastici escluso venerdì

Mittwochs vom 22.6. bis zum 12.9. von 7:00 bis 13:00 Uhr werden die Haltestellen Mals Sozialspengel, Hauptplatz, Ortweinstraße und Schulen nicht angefahren / Nei giorni di mercoledì dal 22.6. fino al 12.9 dalle 7:00 alle 13:00 le fermate di Malles Centro Sociale, Piazza Principale, Via Ortwein e Scuole non vengono effettuate

**Kultur**

- 1 \*Museum-Galerie Schloss Landeck
- 2 Archäologisches Museum Fieß
- 3 Museum Fiss
- 4 \*Grenzfeste Altfinsternmünz
- 5 Museum Chasa Jaura
- 6 Unesco Kloster St. Johann, Müstair
- 7 Churburg, Schluderns
- 8 Stadt Glurns
- 9 Festung Nauders
- 10 Schloss Naudersberg
- 11 Kaiserschützenweg

**Einkauf**

- 1 Einkaufsstadt Landeck – Jeden Freitag Frischemarkt
- 2 Zollfreizone Samnaun
- 3 Jeden MI Wochenmarkt, Mals

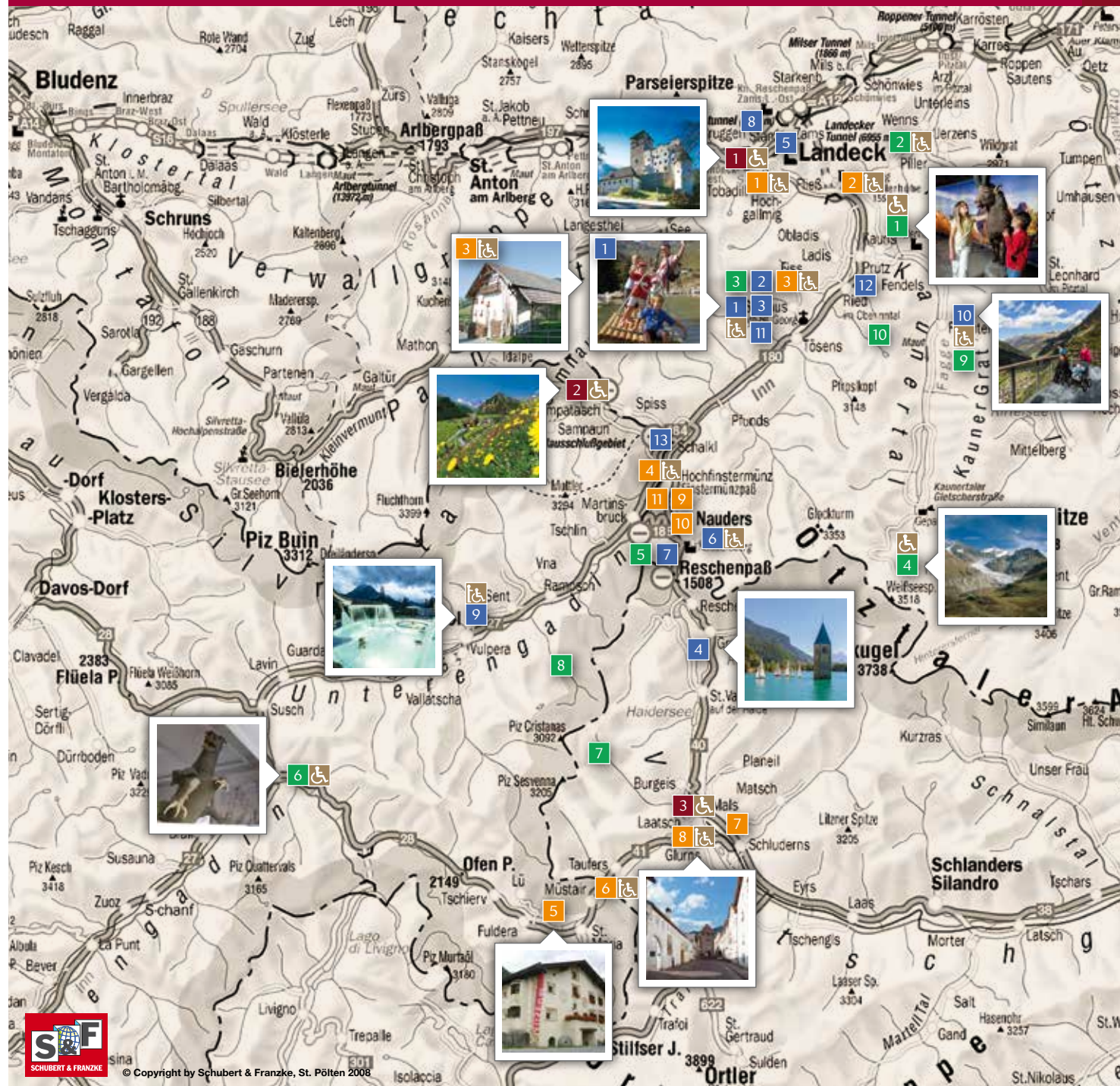
**Erlebnis**

- 1 Erlebniswelt Serfaus – Wasserspielpark Murliwasser, Serfauser Sauser
- 2 Sommer-Funpark Fiss
- 3 Bikepark Serfaus-Fiss-Ladis
- 4 Schifffahrt am Reschensee
- 5 Tobis Erlebnisweg, Venet
- 6 Nauderix Goldwasser, Nauders
- 7 Panzersperre Plamort, Reschen
- 8 Zammer Lochputz – Tirols mystische Klamm, Zams
- 9 Bogn Engiadina, Scuol
- 10 Adlerblick und Bergwerksblick
- 11 Erlebnispark Hög in Serfaus & Familien Coaster Schneisenfeger
- 12 Badeseeried
- 13 Alpiner Bogenparcours

**Natur**

- 1 Naturparkhaus
- 2 Piller Moor
- 3 Panorama Genussweg Serfaus-Fiss-Ladis
- 4 Kaunertaler Gletscher
- 5 Etschquelle/Etschquellbunker (FR), Reschen
- 6 Nationalparkzentrum Zernez
- 7 Sesvennahütte
- 8 Uina-Schlucht
- 9 Knappenlöcher und Knappensteig
- 10 Anton Renk Fälle

\* Treppenraupen stehen zur Verfügung  
 ° geländetaugliche Rollstühle inkl. Swiss Tracs stehen zur Verfügung





## DURCH DIE TERRA RAETICA AB LANDECK



- 1 MUSEUM-GALERIE SCHLOSS LANDECK
- 4 GRENZFESTE ALTFINSTERMÜNZ  
\*Treppenraupen stehen zur Verfügung.
- 6 NAUDERIX GOLDWASSER
- 7 PANZERSPERRE PLAMORT
- 5 ETSCHQUELLE/ETSCHQUELLBUNKER (FR), RESCHEN

## 1. TAG:

\* MO-SA, wenn Werktag

Abfahrtsort	Linie	Abfahrt	Ankunft	Ankunftsort
HBHF Innsbruck	RJ	07.40	08.26	BHF Landeck-Zams
BHF Landeck-Zams*	1	09.07	09.11	Landeck/Zentrum

– Im **MUSEUM-GALERIE SCHLOSS LANDECK** wird die bewegte Geschichte des Tiroler Oberlandes erzählt. Geöffnet von 09.04. bis 26.10.2016 täglich von 10.00 bis 17.00 Uhr.

Abfahrtsort	Linie	Abfahrt	Ankunft	Ankunftsort
Landeck/Zentrum	4218-20	12.17	13.12	Hochfinstermünz

– Wanderung zur **GRENZFESTE ALTFINSTERMÜNZ** mit Besichtigungsmöglichkeit der Befestigungsanlage und Aufstieg nach Hochfinstermünz. Geöffnet von Mitte Mai bis Mitte Oktober, Di.–So. 11.00–16.30 Uhr.

Abfahrtsort	Linie	Abfahrt	Ankunft	Ankunftsort
Hochfinstermünz	4218-20	17.00	17.08	Nauders/Dorf

– Nächtigung in Nauders.

## 2. TAG:

– Wanderung zur Bergkastelseilbahn/Talstation (ca. ½ h) und Auffahrt (Fahrbetrieb vom 13.06. bis 11.10.2015 durchgehend 9.00 bis 16.00 Uhr, letzte Talfahrt 16.40 Uhr). Besuch der alpinen **WASSERERLEBNISWELT NAUDERIX-GOLDWASSER** direkt bei der Bergstation Bergkastel. Wanderung zur Hochmoorfläche mit dem neu errichteten Speicherteich, weiter nach Plamort, **PANZERSPERRE PLAMORT**. Abstieg nach Reschen auf Wanderweg 2 (Gehzeit: ca. 2,5 h), vorbei an der **ETSCHQUELLE**, jeden Freitag im Monat Juni bis September Führung durch **ETSCHQUELLBUNKER**. Treffpunkt: Sportplatz Reschen, 15.00 Uhr, Dauer: 1,5 Stunden, Anmeldung unter Tel. 0039-0473-633101 oder info@reschenpass.it erforderlich. Gruppen jederzeit auf Anfrage!

Abfahrtsort	Linie	Abfahrt	Ankunft	Ankunftsort
Reschen	273	17.31	17.49	Martina/Cunfin (CH)
Martina/Cunfin (CH)	4218	18.00	18.57	BHF Landeck-Zams
BHF Landeck-Zams	RJ	19.29	20.16	HBHF Innsbruck



Tirol West



Vinschgau

Kulturregion in Südtirol

SÜDTIROL



Scuol Samnaun Val Müstair



POSTBUS



Rätische Bahn

[www.terraraetica.eu/mobilita\\_raetica](http://www.terraraetica.eu/mobilita_raetica)[www.regioL.at](http://www.regioL.at)

**Impressum:** Layout: dieWEST.at / Druck: Bulu GmbH, 6890 Lustenau / Gestaltung: RegioL, 6500 Landeck / Auflage: 35.000 Stück / Drucklegung Mai 2016. Änderungen vorbehalten!

**Projektträger:** RegioL, Bruggfeldstraße 5/4, 6500 Landeck, info@regioL.at, www.regioL.at

**Fotos:** Nauders – Tiroler Oberland – Kaunertal, Martin Lugger, Kloster St. Johann in Müstair, TVB Tirol West, TVB Pitztal, Naturpark Kaunergrat, TVB Serfaus-Fiss-Ladis, Shutterstock.com, Vinschgau Marketing – Frieder Blickle

IP (inserto pubblicitario / Werbeinserat)